

Höhenmaßstab: 1:60

Horizontalmaßstab: 1:20

Blatt 1 von 1

**Projekt:** Pankower Tor ehem. Bahngelände Granitzstraße

**Bohrung:** BS 01/22-(GWM)

Auftraggeber: BFM Baugrundinstitut Franke-Meißner GmbH Rechtswert: 0

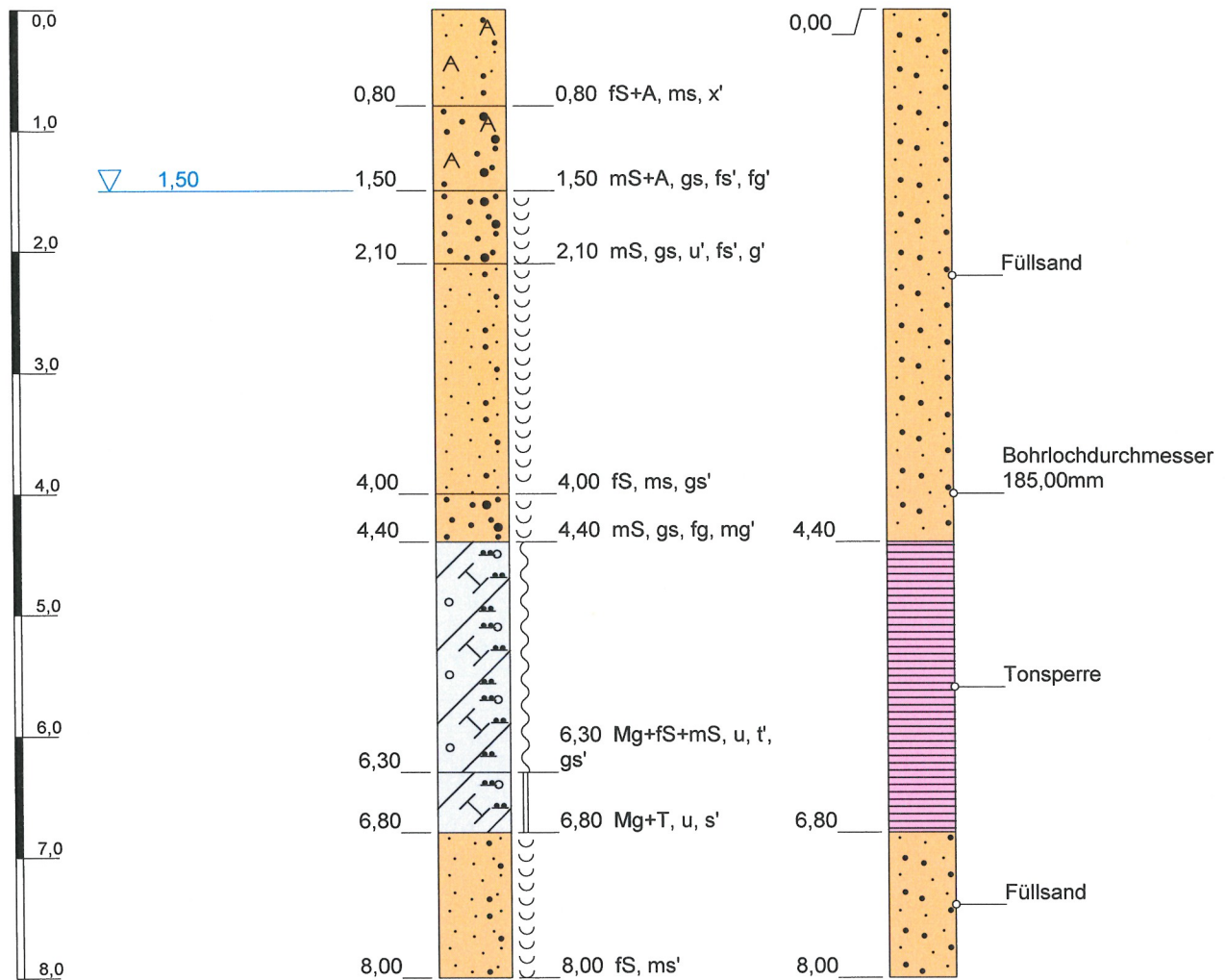
Bohrfirma: R. Maluche GmbH Hochwert: 0

Bearbeiter: Schulze Ansatzhöhe: 46,30m

Datum: 30.11.2022 Anlage 1 Endtiefe: 10,00m



**Richard Maluche**  
Brunnenbau und Wasserversorgung GmbH  
Schulzendorfer Str. 86  
12526 Berlin  
Tel.: 030 677 98 48-0  
Fax.: 030 677 98 48-2



Höhenmaßstab: 1:60

Horizontalmaßstab: 1:20

Blatt 1 von 1

**Projekt:** Pankower Tor ehem. Bahngelände Granitzstraße

**Bohrung:** BS 02/22

Auftraggeber: BFM Baugrundinstitut Franke-Meißner GmbH Rechtswert: 0

Bohrfirma: R. Maluche GmbH Hochwert: 0

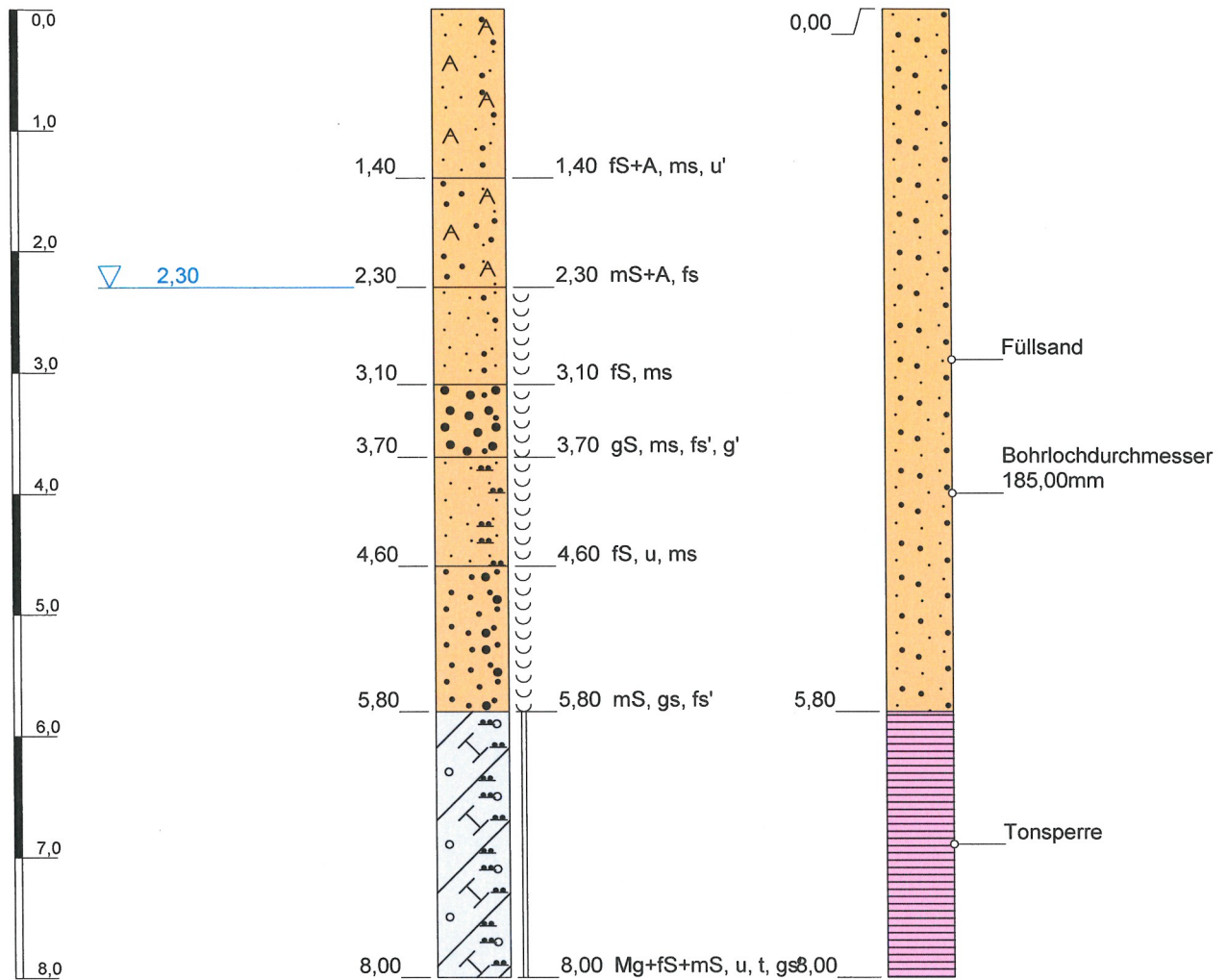
Bearbeiter: Schulze Ansatzhöhe: 46,00m

Datum: 23.11.2022 Anlage 1 Endtiefe: 8,00m



**Richard Maluche**  
Brunnenbau und Wasserversorgung GmbH

Schulendorfer Str. 86  
12526 Berlin  
Tel.: 030 677 98 48-0  
Fax.: 030 677 98 48-2



Höhenmaßstab: 1:60

Horizontalmaßstab: 1:20

Blatt 1 von 1

**Projekt:** Pankower Tor ehem. Bahngelände Granitzstraße

**Bohrung:** BS 03/22

Auftraggeber: BFM Baugrundinstitut Franke-Meißner GmbH Rechtswert: 0

Bohrfirma: R. Maluche GmbH Hochwert: 0

Bearbeiter: Schulze Ansatzhöhe: 46,70m

Datum: 23.11.2022 Anlage 1 Endtiefe: 8,00m



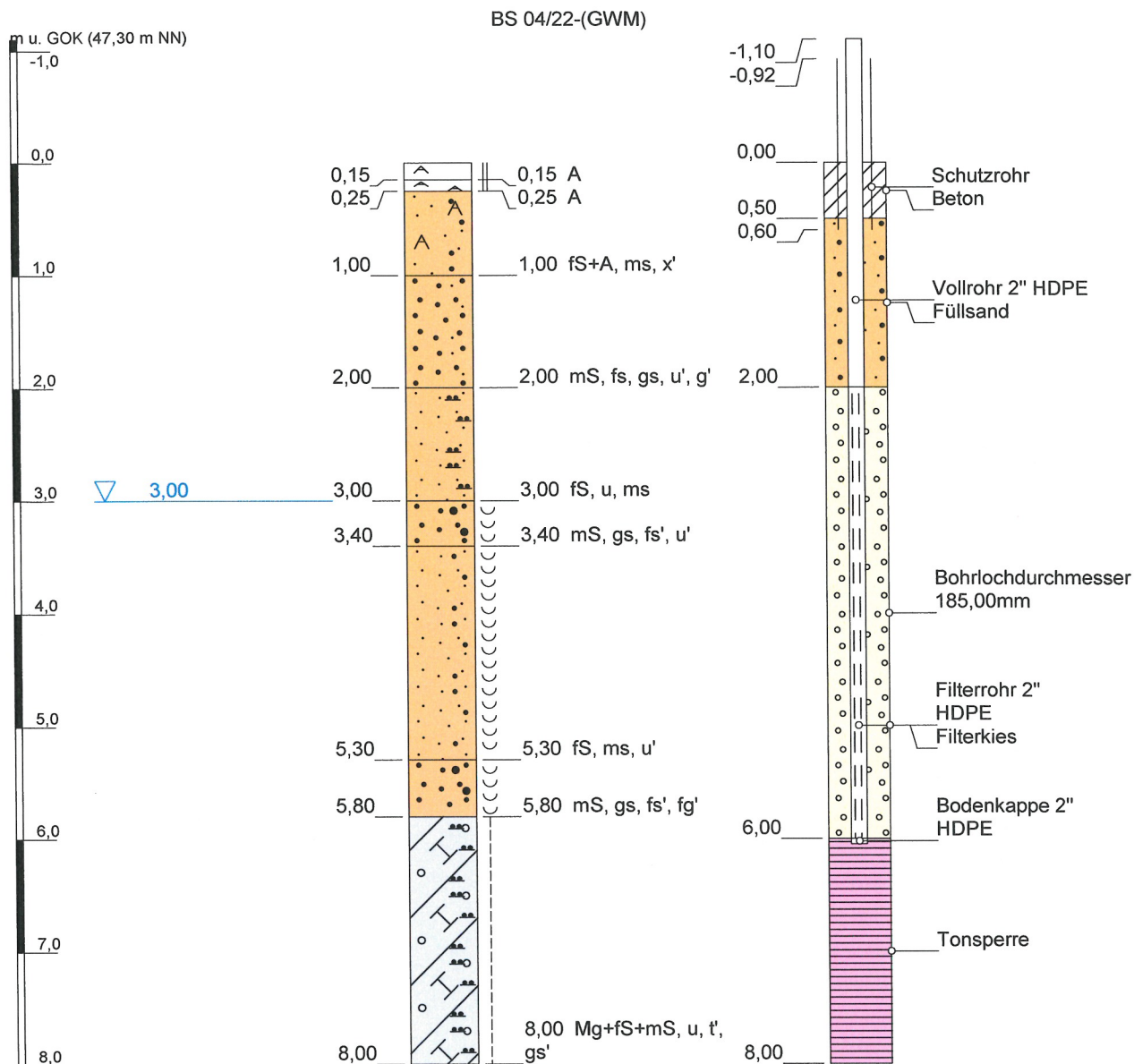
**Richard Maluche**  
Brunnenbau und Wasserversorgung GmbH

Schulzendorfer Str. 86

12526 Berlin

Tel.: 030 677 98 48-0

Fax.: 030 677 98 48-2



Höhenmaßstab: 1:60

Horizontalmaßstab: 1:20

Blatt 1 von 1

**Projekt:** Pankower Tor ehem. Bahngelände Granitzstraße

**Bohrung:** BS 04/22-(GWM)

Auftraggeber: BFM Baugrundinstitut Franke-Meißner GmbH Rechtswert: 0

Bohrfirma: R. Maluche GmbH Hochwert: 0

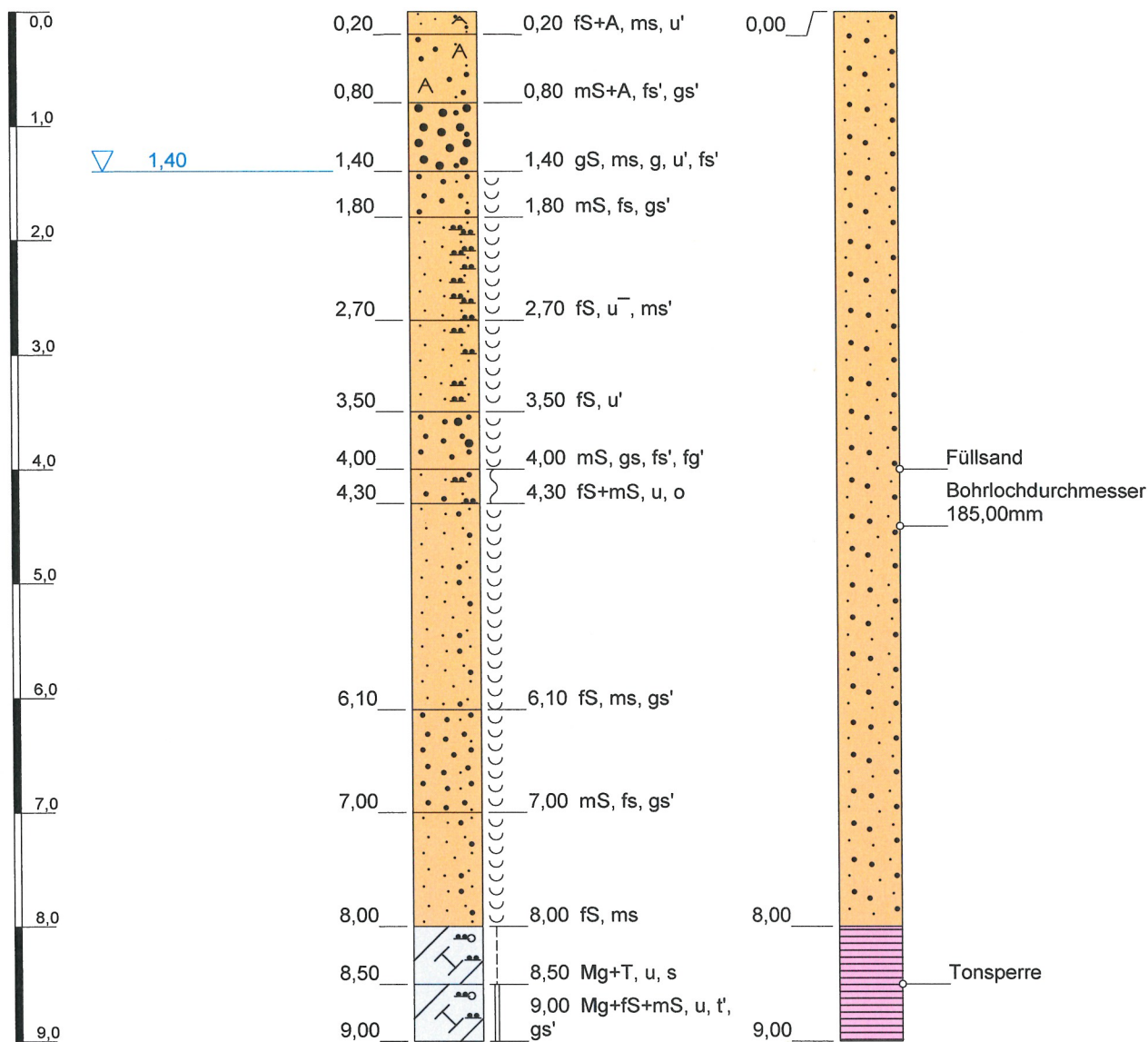
Bearbeiter: Schulze Ansatzhöhe: 47,30m

Datum: 23.11.2022 Anlage 1 Endtiefe: 8,00m



**Richard Maluche**  
Brunnenbau und Wasserversorgung GmbH

Schulzendorfer Str. 86  
12526 Berlin  
Tel.: 030 677 98 48-0  
Fax.: 030 677 98 48-2



Höhenmaßstab: 1:60

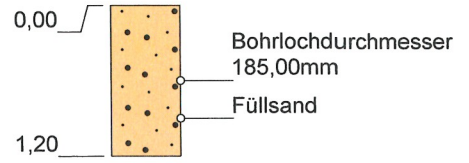
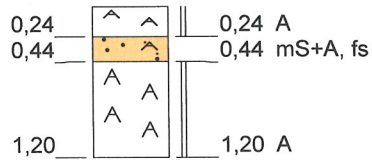
Horizontalmaßstab: 1:20

Blatt 1 von 1

<b>Projekt:</b> Pankower Tor ehem. Bahngelände Granitzstraße		 <b>Richard Maluche</b> Brunnenbau und Wasserversorgung GmbH Schulzendorfer Str. 86 12526 Berlin Tel.: 030 677 98 48-0 Fax.: 030 677 98 48-2	
<b>Bohrung:</b> BS 05/22			
Auftraggeber:	BFM Baugrundinstitut Franke-Meißner GmbH		Rechtswert: 0
Bohrfirma:	R. Maluche GmbH		Hochwert: 0
Bearbeiter:	Schulze		Ansatzhöhe: 45,50m
Datum:	23.11.2022	Anlage 1	Endtiefe: 9,00m

m u. GOK (47,20 m NN)

BS 06/22



Höhenmaßstab: 1:60

Horizontalmaßstab: 1:20

Blatt 1 von 1

**Projekt:** Pankower Tor ehem. Bahngelände Granitzstraße

**Bohrung:** BS 06/22

**Auftraggeber:** BFM Baugrundinstitut Franke-Meißner GmbH **Rechtswert:** 0

**Bohrfirma:** R. Maluche GmbH **Hochwert:** 0

**Bearbeiter:** Schulze **Ansatzhöhe:** 47,20m

**Datum:** 09.12.2022 **Anlage** 1 **Endtiefe:** 1,20m

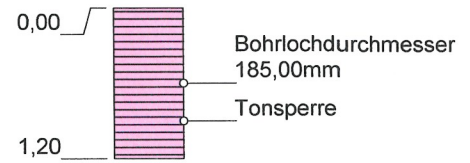
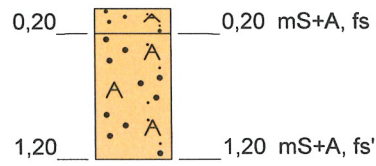


**Richard Maluche**  
Brunnenbau und Wasserversorgung GmbH

Schulzendorfer Str. 86  
12526 Berlin  
Tel.: 030 677 98 48-0  
Fax.: 030 677 98 48-2

m u. GOK (45,50 m NN)

BS 07/22



Höhenmaßstab: 1:60

Horizontalmaßstab: 1:20

Blatt 1 von 1

**Projekt:** Pankower Tor ehem. Bahngelände Granitzstraße

**Bohrung:** BS 07/22

Auftraggeber: BFM Baugrundinstitut Franke-Meißner GmbH Rechtswert: 0

Bohrfirma: R. Maluche GmbH Hochwert: 0

Bearbeiter: Schulze Ansatzhöhe: 45,50m

Datum: 09.12.2022 Anlage 1 Endtiefe: 1,20m



**Richard Maluche**  
Brunnenbau und Wasserversorgung GmbH

Schulzendorfer Str. 86

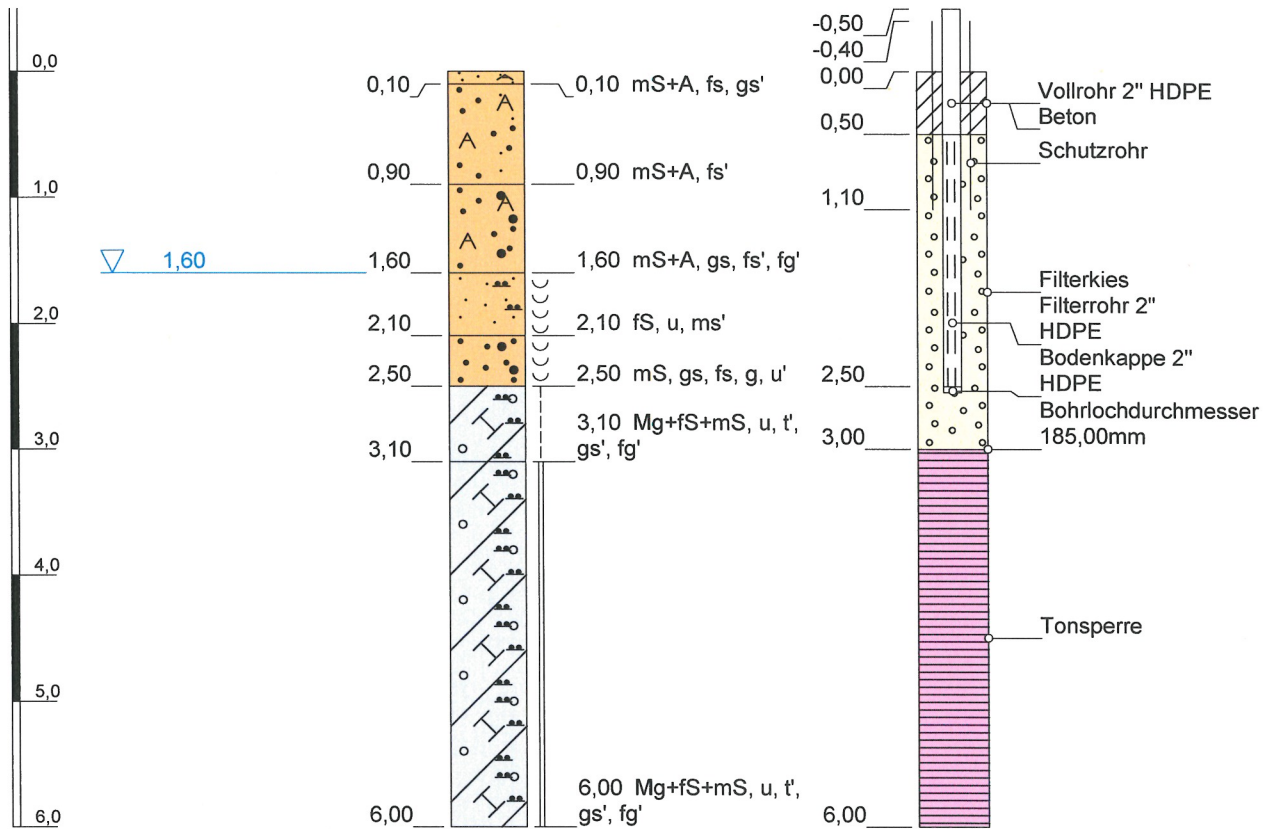
12526 Berlin

Tel.: 030 677 98 48-0

Fax.: 030 677 98 48-2

m u. GOK (45,50 m NN)

BS 07-A/22-(GWM)



Höhenmaßstab: 1:60

Horizontalmaßstab: 1:20

Blatt 1 von 1

**Projekt:** Pankower Tor ehem. Bahngelände Granitzstraße

**Bohrung:** BS 07-A/22-(GWM)

Auftraggeber: BFM Baugrundinstitut Franke-Meißner GmbH Rechtswert: 0

Bohrfirma: R. Maluche GmbH Hochwert: 0

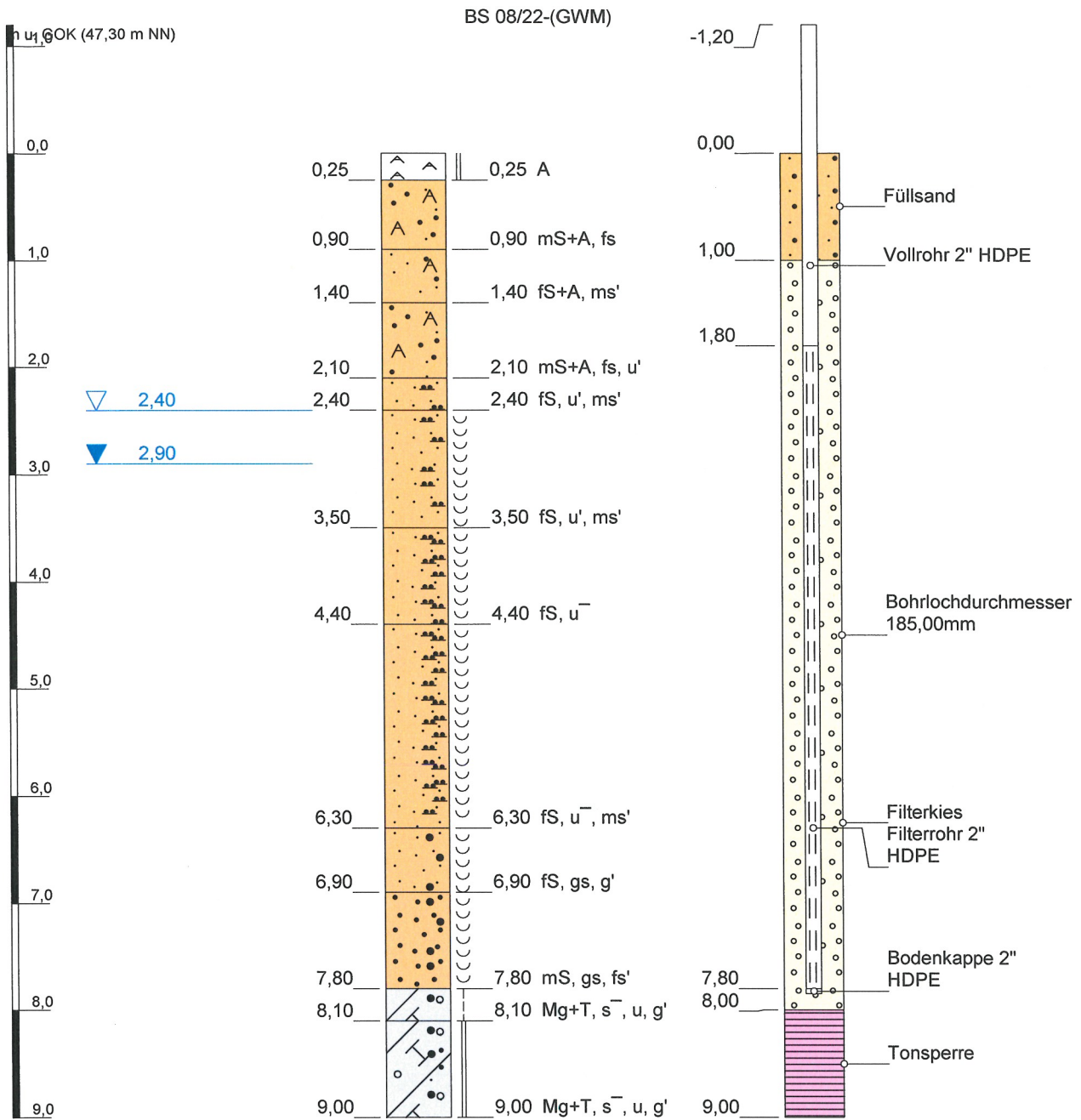
Bearbeiter: Schulze Ansatzhöhe: 45,50m

Datum: 09.12.2022 Anlage 1 Endtiefe: 6,00m



**Richard Maluche**  
Brunnenbau und Wasserversorgung GmbH

Schulzendorfer Str. 86  
12526 Berlin  
Tel.: 030 677 98 48-0  
Fax.: 030 677 98 48-2



Höhenmaßstab: 1:60

Horizontalmaßstab: 1:20

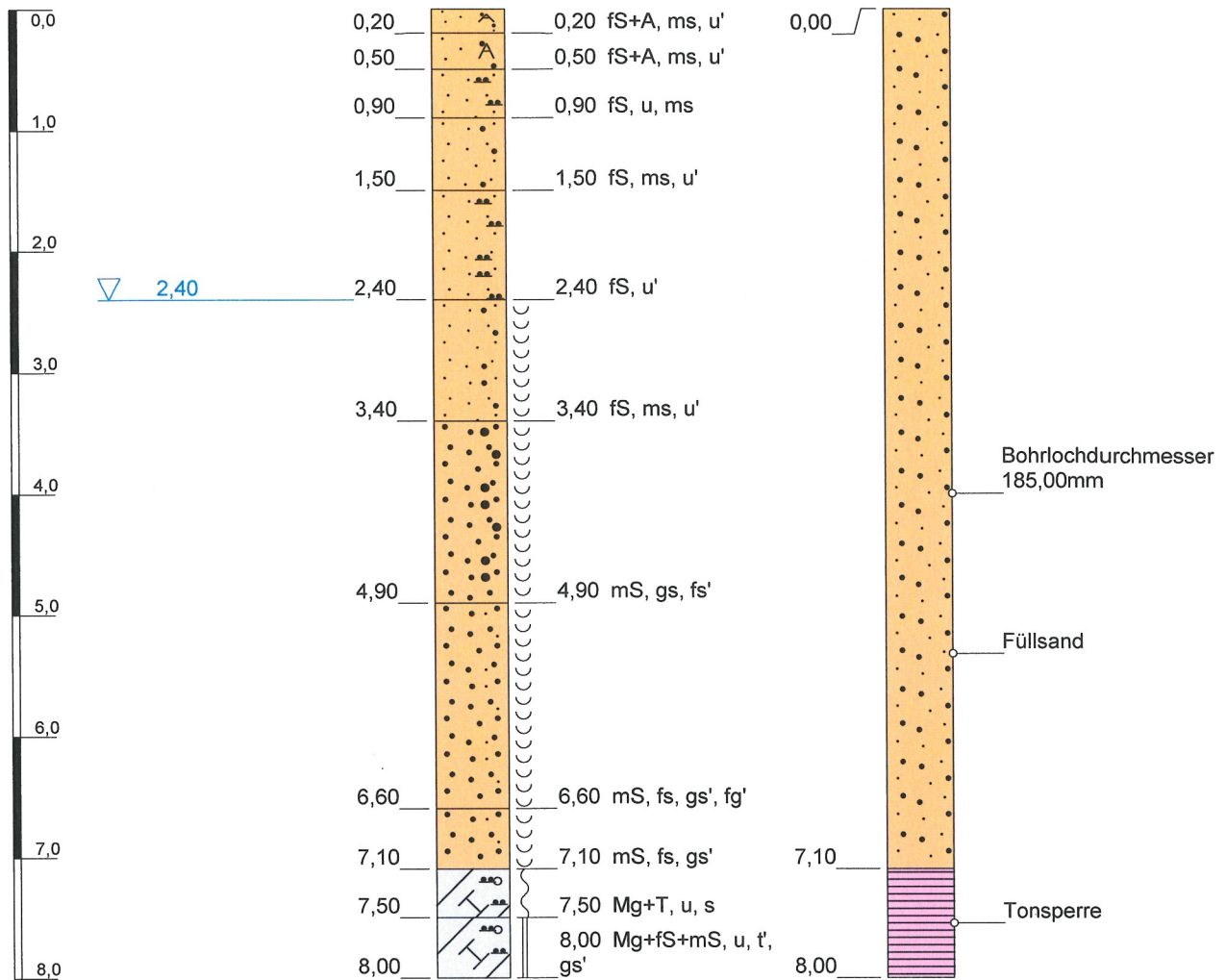
Blatt 1 von 1

<b>Projekt:</b> Pankower Tor ehem. Bahngelände Granitzstraße	
<b>Bohrung:</b> BS 08/22-(GWM)	
Auftraggeber: BFM Baugrundinstitut Franke-Meißner GmbH	Rechtswert: 0
Bohrfirma: R. Maluche GmbH	Hochwert: 0
Bearbeiter: Schulze	Ansatzhöhe: 47,30m
Datum: 23.11.2022	Anlage 1
	Endtiefe: 9,00m



**Richard Maluche**  
Brunnenbau und Wasserversorgung GmbH

Schulzendorfer Str. 86  
12526 Berlin  
Tel.: 030 677 98 48-0  
Fax.: 030 677 98 48-2



Höhenmaßstab: 1:60

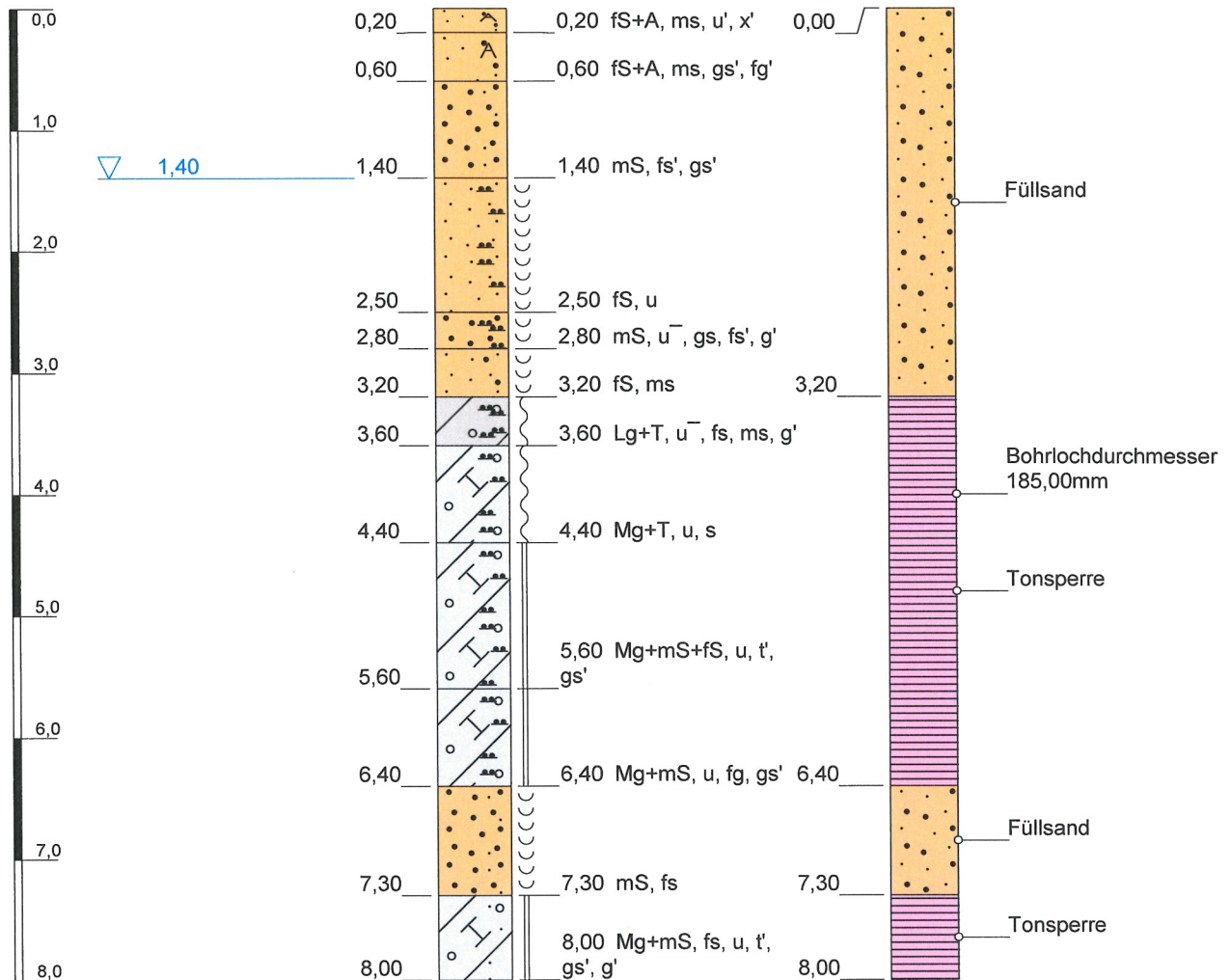
Horizontalmaßstab: 1:20

Blatt 1 von 1

<b>Projekt: Pankower Tor ehem. Bahngelände Granitzstraße</b>		 <b>Richard Maluche</b> Brunnenbau und Wasserversorgung GmbH Schulzendorfer Str. 86 12526 Berlin Tel.: 030 677 98 48-0 Fax.: 030 677 98 48-2
<b>Bohrung: BS 09/22</b>		
Auftraggeber: BFM Baugrundinstitut Franke-Meißner GmbH	Rechtswert: 0	
Bohrfirma: R. Maluche GmbH	Hochwert: 0	
Bearbeiter: Schulze	Ansatzhöhe: 45,70m	
Datum: 23.11.2022	Anlage 1	Endtiefe: 8,00m

m u. GOK (45,60 m NN)

BS 10/22



Höhenmaßstab: 1:60

Horizontalmaßstab: 1:20

Blatt 1 von 1

**Projekt:** Pankower Tor ehem. Bahngelände Granitzstraße

**Bohrung:** BS 10/22

Auftraggeber: BFM Baugrundinstitut Franke-Meißner GmbH Rechtswert: 0

Bohrfirma: R. Maluche GmbH Hochwert: 0

Bearbeiter: Schulze Ansatzhöhe: 45,60m

Datum: 23.11.2022 Anlage 1 Endtiefe: 8,00m

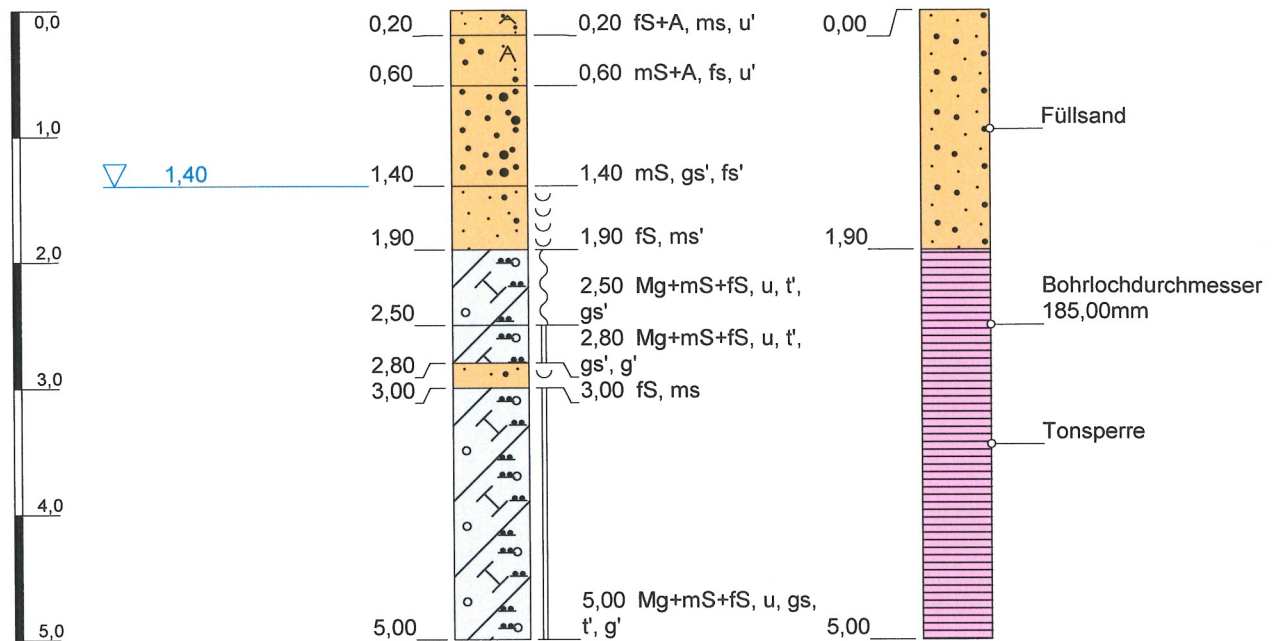


**Richard Maluche**  
Brunnenbau und Wasserversorgung GmbH

Schulzendorfer Str. 86  
12526 Berlin  
Tel.: 030 677 98 48-0  
Fax.: 030 677 98 48-2

m u. GOK (45,50 m NN)


BS 11/22



Höhenmaßstab: 1:60

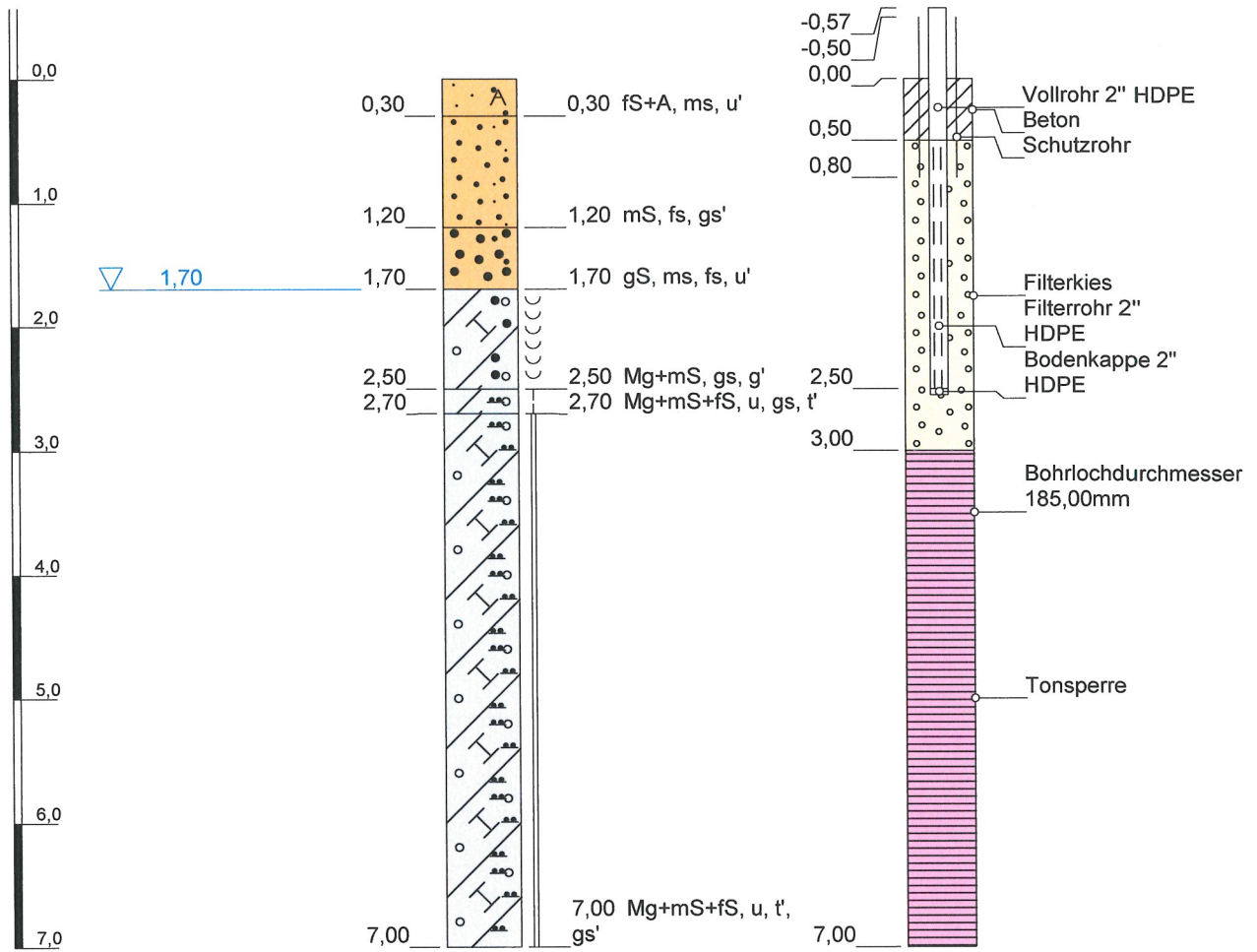
Horizontalmaßstab: 1:20

Blatt 1 von 1

<b>Projekt: Pankower Tor ehem. Bahngelände Granitzstraße</b>		 <b>Richard Maluche</b> Brunnenbau und Wasserversorgung GmbH Schulzendorfer Str. 86 12526 Berlin Tel.: 030 677 98 48-0 Fax.: 030 677 98 48-2
<b>Bohrung: BS 11/22</b>		
Auftraggeber: BFM Baugrundinstitut Franke-Meißner GmbH	Rechtswert: 0	
Bohrfirma: R. Maluche GmbH	Hochwert: 0	
Bearbeiter: Schulze	Ansatzhöhe: 45,50m	
Datum: 23.11.2022	Anlage 1	Endtiefe: 5,00m

m u. GOK (45,50 m NN)

BS 12/22-(GWM)



Höhenmaßstab: 1:60

Horizontalmaßstab: 1:20

Blatt 1 von 1

**Projekt:** Pankower Tor ehem. Bahngelände Granitzstraße

**Bohrung:** BS 12/22-(GWM)

Auftraggeber: BFM Baugrundinstitut Franke-Meißner GmbH Rechtswert: 0

Bohrfirma: R. Maluche GmbH Hochwert: 0

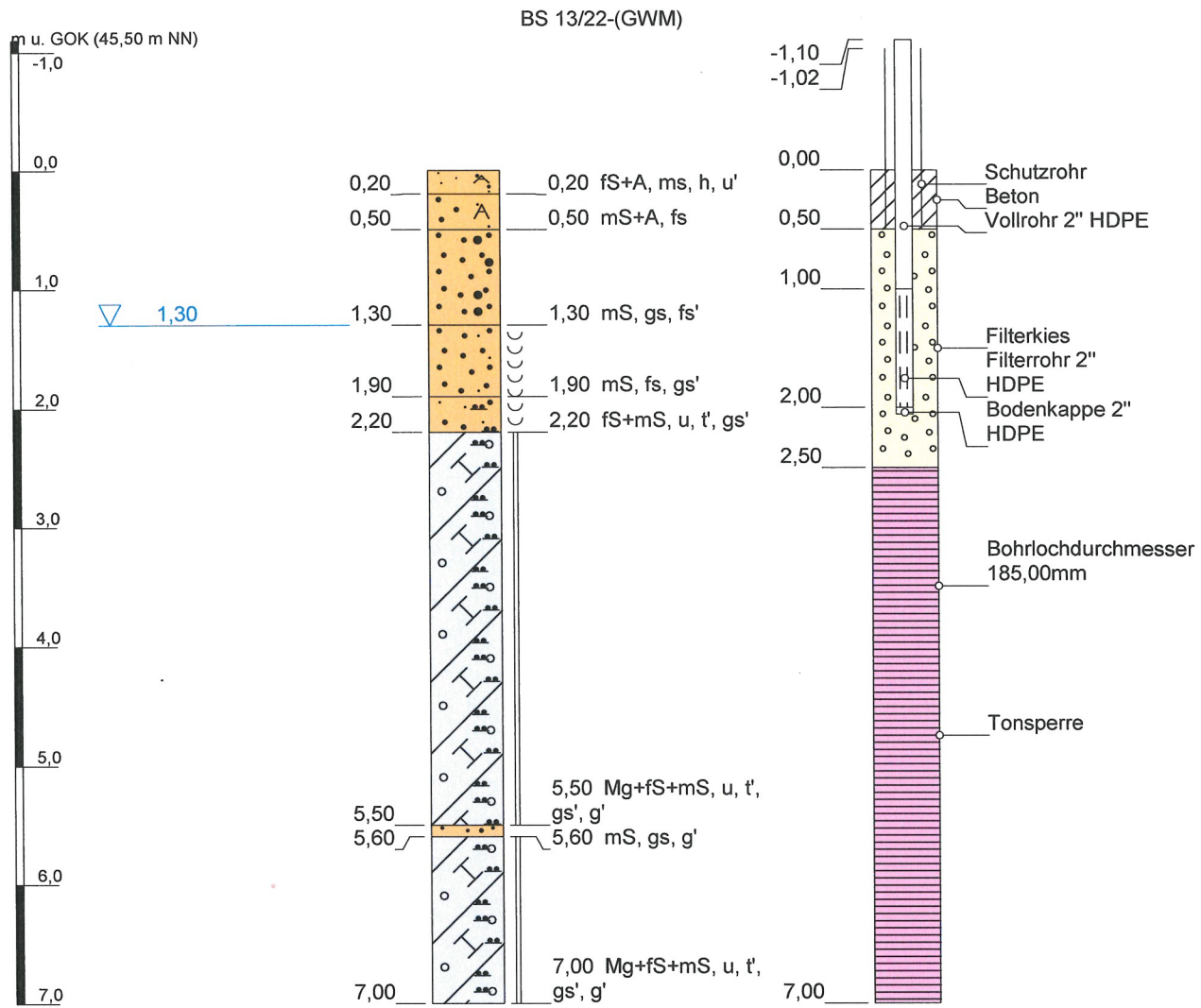
Bearbeiter: Schulze Ansatzhöhe: 45,50m

Datum: 09.12.2022 Anlage 1 Endtiefe: 7,00m



**Richard Maluche**  
Brunnenbau und Wasserversorgung GmbH


Schulzendorfer Str. 86  
12526 Berlin  
Tel.: 030 677 98 48-0  
Fax.: 030 677 98 48-2



Höhenmaßstab: 1:60

Horizontalmaßstab: 1:20

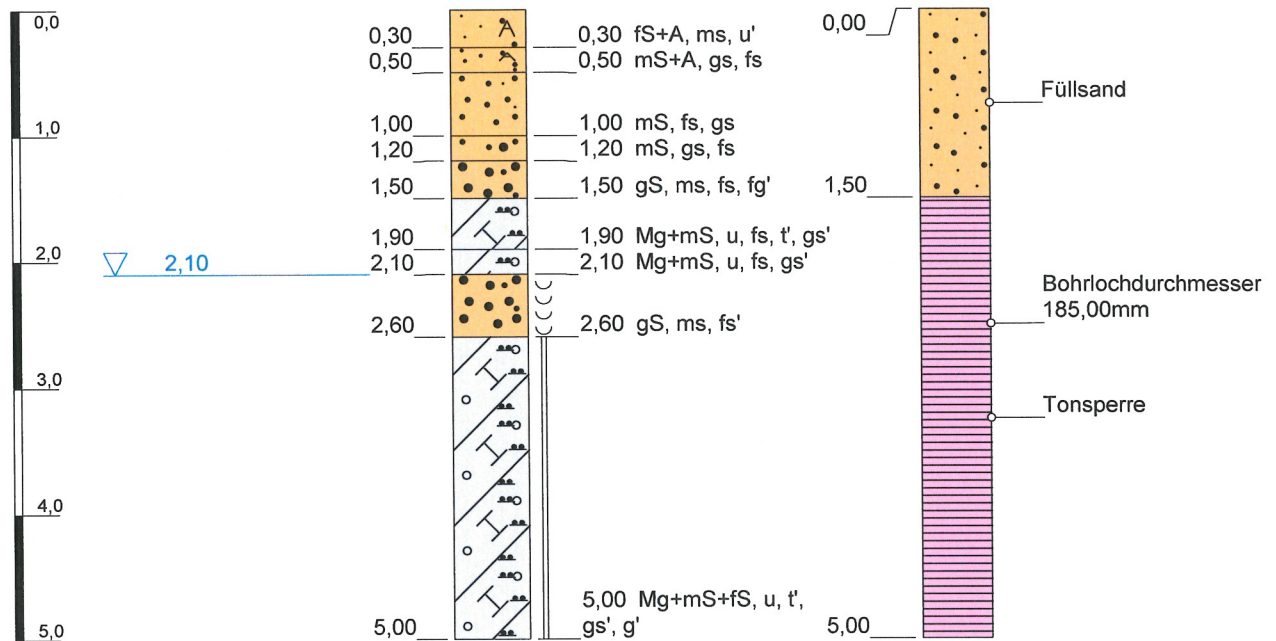
Blatt 1 von 1

<b>Projekt: Pankower Tor ehem. Bahngelände Granitzstraße</b>		 <b>Richard Maluche</b> Brunnenbau und Wasserversorgung GmbH
<b>Bohrung: BS 13/22-(GWM)</b>		
Auftraggeber: BFM Baugrundinstitut Franke-Meißner GmbH	Rechtswert: 0	
Bohrfirma: R. Maluche GmbH	Hochwert: 0	
Bearbeiter: Schulze	Ansatzhöhe: 45,50m	
Datum: 09.12.2022	Anlage 1	Endtiefe: 7,00m

Schulzendorfer Str. 86  
 12526 Berlin  
 Tel.: 030 677 98 48-0  
 Fax.: 030 677 98 48-2

m u. GOK (45,80 m NN)

BS 14/22



Höhenmaßstab: 1:60

Horizontalmaßstab: 1:20

Blatt 1 von 1

**Projekt:** Pankower Tor ehem. Bahngelände Granitzstraße

**Bohrung:** BS 14/22

Auftraggeber: BFM Baugrundinstitut Franke-Meißner GmbH Rechtswert: 0

Bohrfirma: R. Maluche GmbH Hochwert: 0

Bearbeiter: Schulze Ansatzhöhe: 45,80m

Datum: 23.11.2022 Anlage 1 Endtiefe: 5,00m

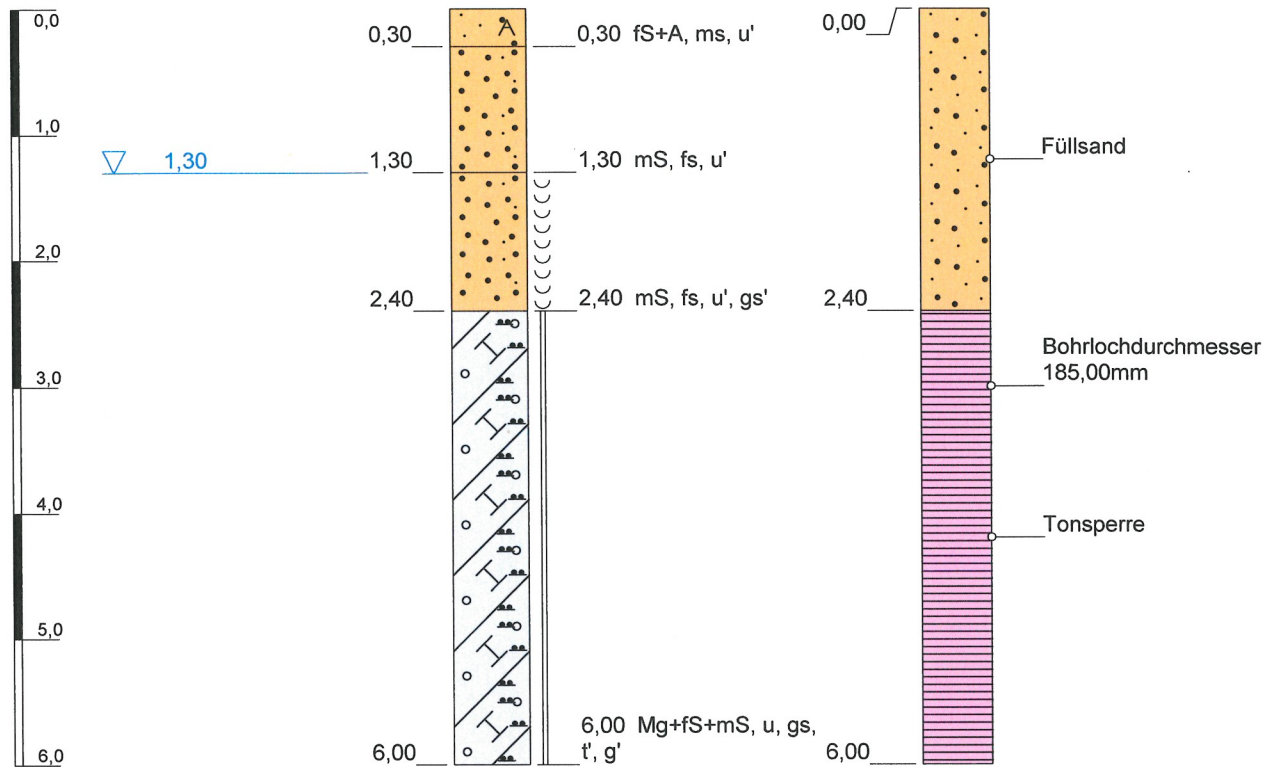


**Richard Maluche**  
Brunnenbau und Wasserversorgung GmbH

Schulzendorfer Str. 86  
12526 Berlin  
Tel.: 030 677 98 48-0  
Fax.: 030 677 98 48-2

m u. GOK (45,50 m NN)

BS 15/22



Höhenmaßstab: 1:60

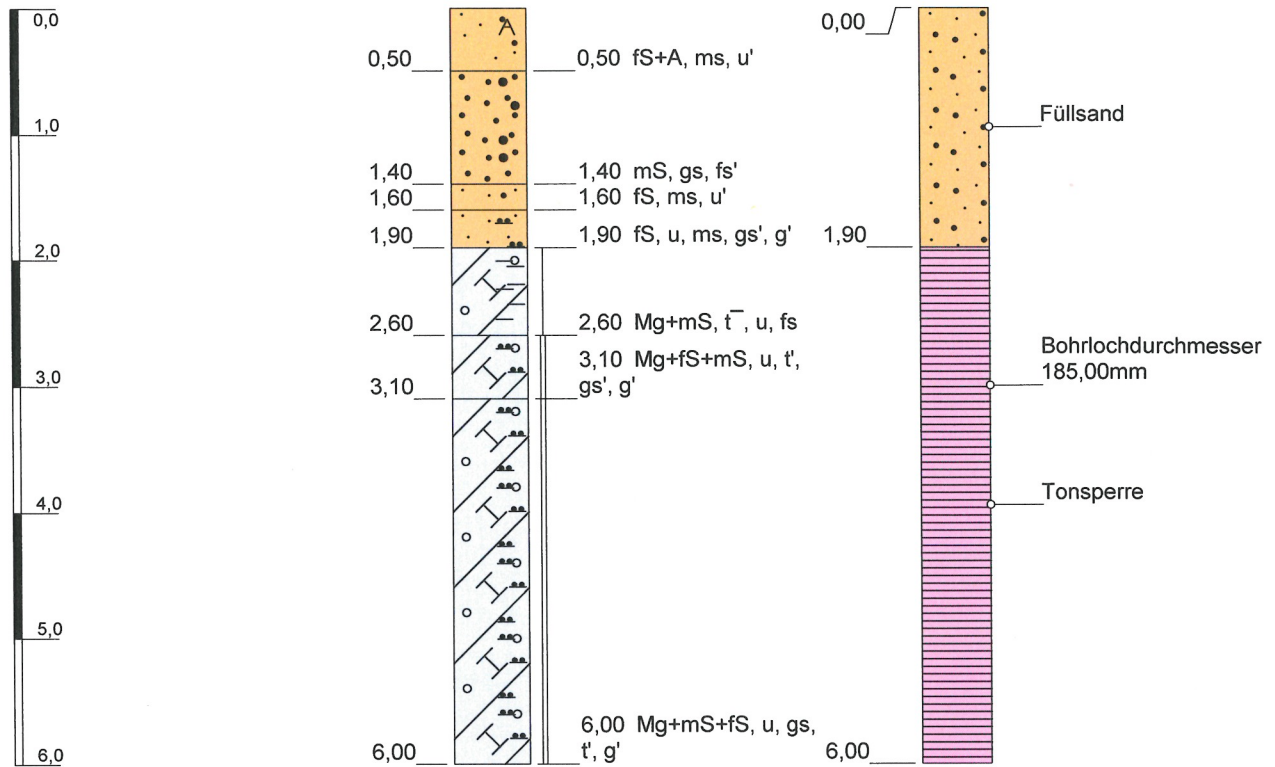
Horizontalmaßstab: 1:20

Blatt 1 von 1

<b>Projekt:</b>	Pankower Tor ehem. Bahngelände Granitzstraße		
<b>Bohrung:</b>	BS 15/22		
Auftraggeber:	BFM Baugrundinstitut Franke-Meißner GmbH	Rechtswert:	0
Bohrfirma:	R. Maluche GmbH	Hochwert:	0
Bearbeiter:	Schulze	Ansatzhöhe:	45,50m
Datum:	23.11.2022	Anlage 1	Endtiefe: 6,00m

 **Richard Maluche**  
Brunnenbau und Wasserversorgung GmbH


Schulzendorfer Str. 86  
12526 Berlin  
Tel.: 030 677 98 48-0  
Fax.: 030 677 98 48-2

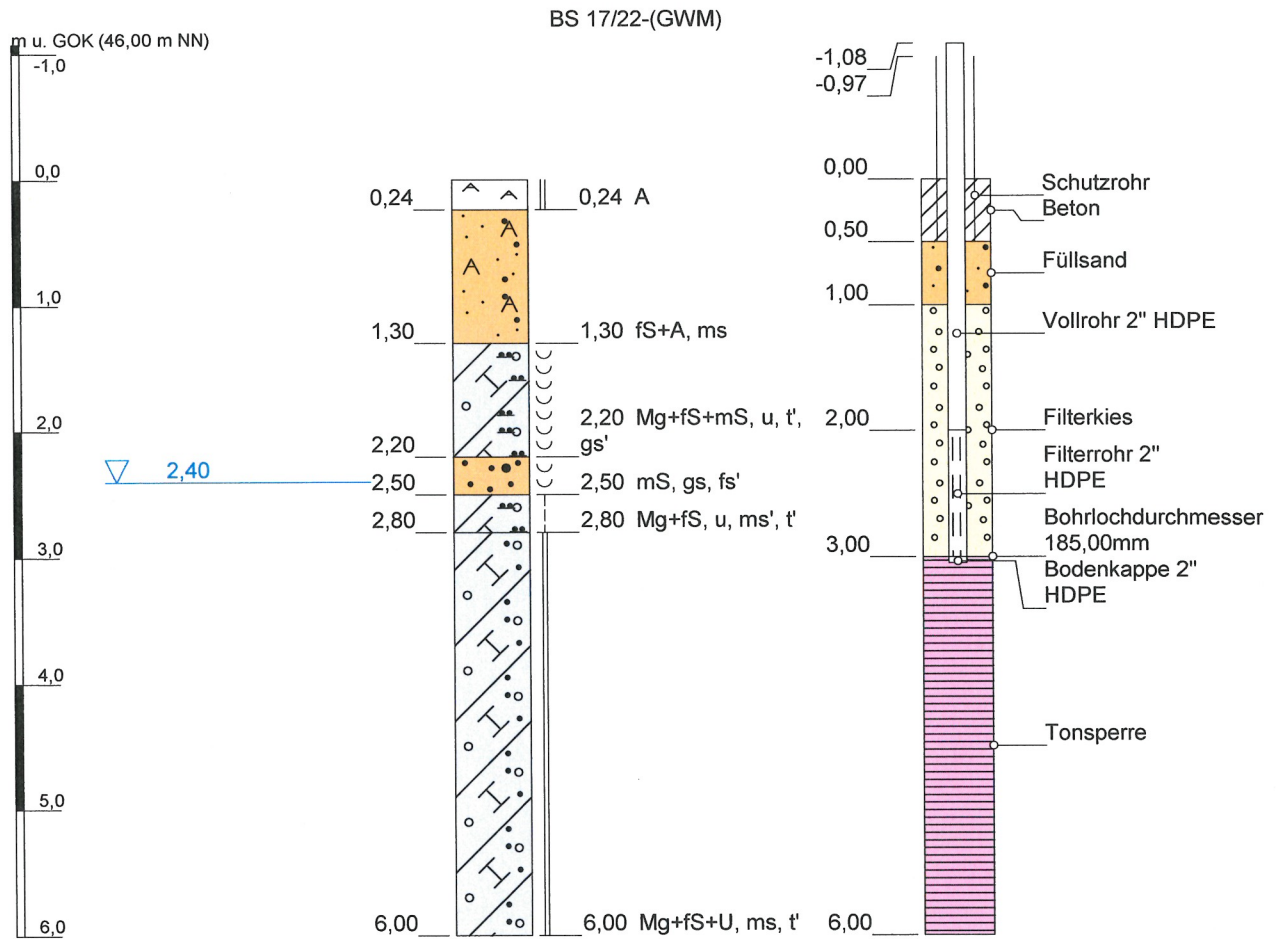


Höhenmaßstab: 1:60

Horizontalmaßstab: 1:20

Blatt 1 von 1


<b>Projekt:</b> Pankower Tor ehem. Bahngelände Granitzstraße		 <b>Richard Maluche</b> Brunnenbau und Wasserversorgung GmbH Schulendorfer Str. 86 12526 Berlin Tel.: 030 677 98 48-0 Fax.: 030 677 98 48-2
<b>Bohrung:</b> BS 16/22		
Auftraggeber: BFM Baugrundinstitut Franke-Meißner GmbH	Rechtswert: 0	
Bohrfirma: R. Maluche GmbH	Hochwert: 0	
Bearbeiter: Schulze	Ansatzhöhe: 46,00m	
Datum: 25.11.2022	Anlage 1	Endtiefe: 6,00m

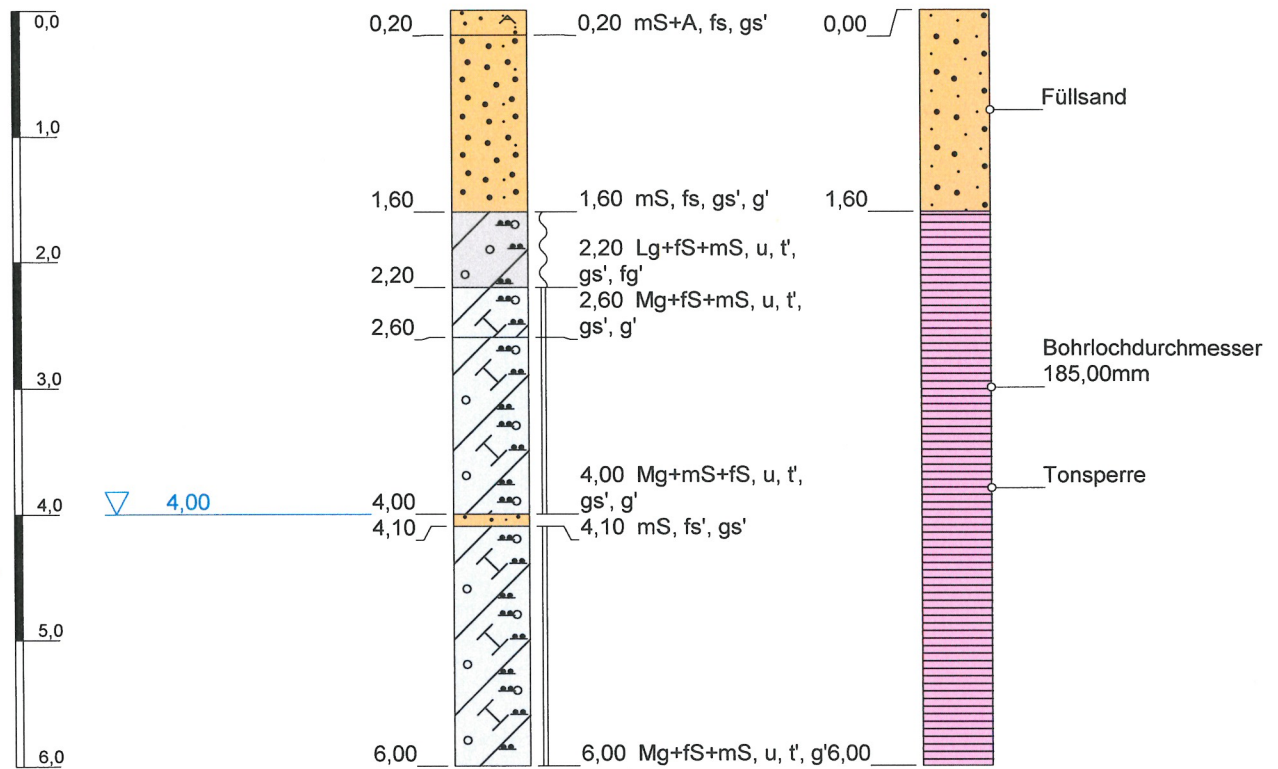


Höhenmaßstab: 1:60

Horizontalmaßstab: 1:20

Blatt 1 von 1

<b>Projekt:</b> Pankower Tor ehem. Bahngelände Granitzstraße		 <b>Richard Maluche</b> Brunnenbau und Wasserversorgung GmbH Schulzendorfer Str. 86 12526 Berlin Tel.: 030 677 98 48-0 Fax.: 030 677 98 48-2	
<b>Bohrung:</b> BS 17/22-(GWM)			
Auftraggeber:	BFM Baugrundinstitut Franke-Meißner GmbH		Rechtswert: 0
Bohrfirma:	R. Maluche GmbH		Hochwert: 0
Bearbeiter:	Schulze		Ansatzhöhe: 46,00m
Datum:	23.11.2022	Anlage 1	Endtiefe: 6,00m



Höhenmaßstab: 1:60

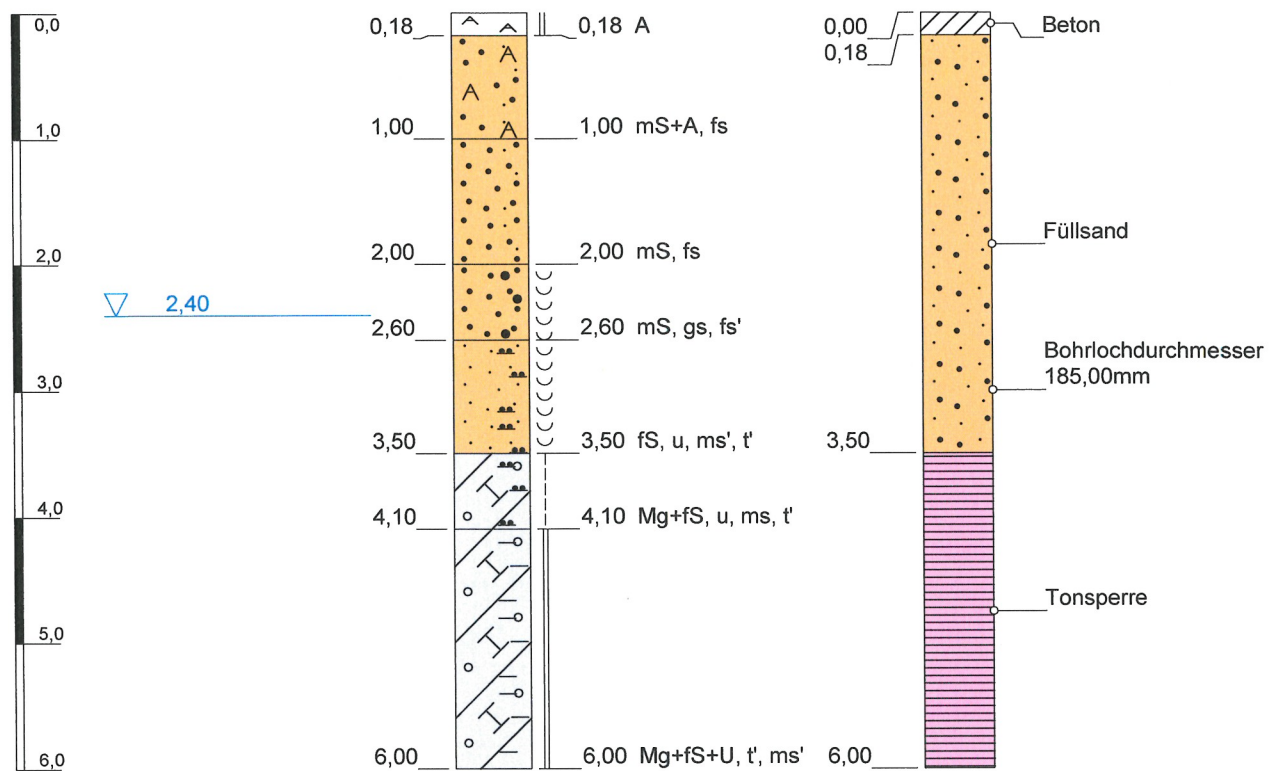
Horizontalmaßstab: 1:20

Blatt 1 von 1

<b>Projekt:</b> Pankower Tor ehem. Bahngelände Granitzstraße		 <b>Richard Maluche</b> Brunnenbau und Wasserversorgung GmbH Schulzendorfer Str. 86 12526 Berlin Tel.: 030 677 98 48-0 Fax.: 030 677 98 48-2	
<b>Bohrung:</b> BS 18/22			
Auftraggeber:	BFM Baugrundinstitut Franke-Meißner GmbH		Rechtswert: 0
Bohrfirma:	R. Maluche GmbH		Hochwert: 0
Bearbeiter:	Schulze		Ansatzhöhe: 45,80m
Datum:	05.12.2022	Anlage 1	Endtiefe: 6,00m

m u. GOK (46,50 m NN)

BS 19/22



Höhenmaßstab: 1:60

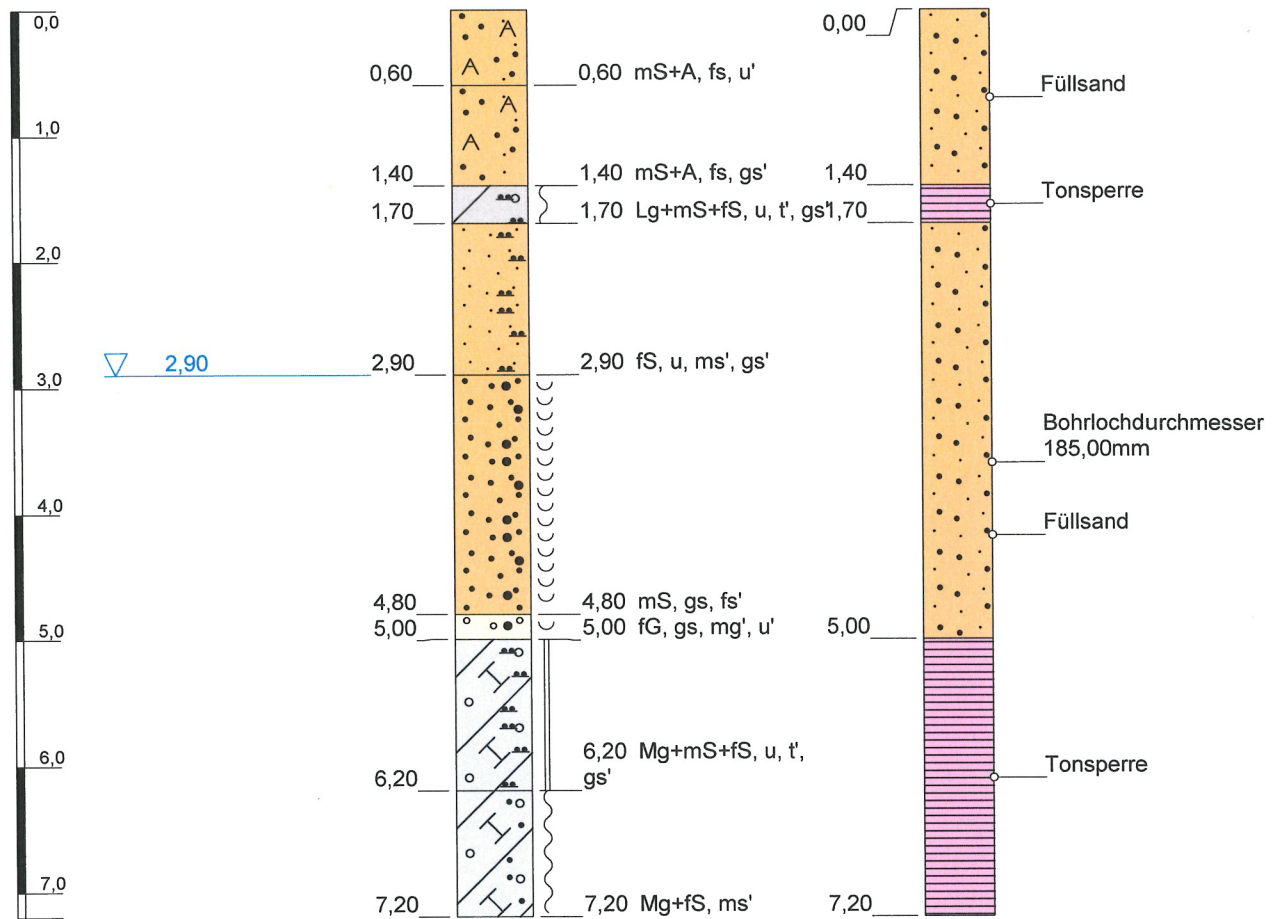
Horizontalmaßstab: 1:20

Blatt 1 von 1

<b>Projekt: Pankower Tor ehem. Bahngelände Granitzstraße</b>		 <b>Richard Maluche</b> Brunnenbau und Wasserversorgung GmbH Schulzendorfer Str. 86 12526 Berlin Tel.: 030 677 98 48-0 Fax.: 030 677 98 48-2
<b>Bohrung: BS 19/22</b>		
Auftraggeber: BFM Baugrundinstitut Franke-Meißner GmbH	Rechtswert: 0	
Bohrfirma: R. Maluche GmbH	Hochwert: 0	
Bearbeiter: Schulze	Ansatzhöhe: 46,50m	
Datum: 23.11.2022	Anlage 1	Endtiefe: 6,00m

m u. GOK (46,60 m NN)


BS 20/22



Höhenmaßstab: 1:60

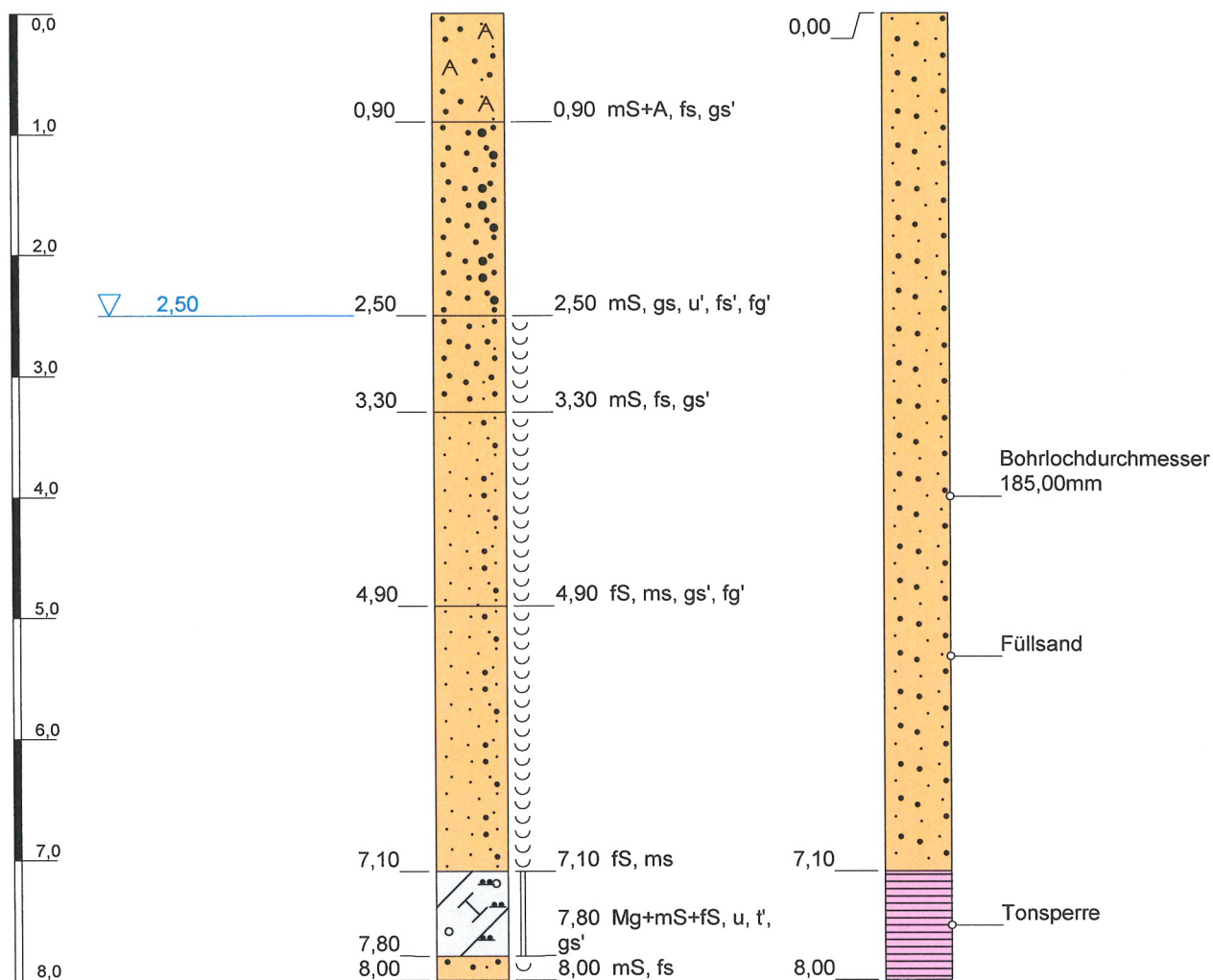
Horizontalmaßstab: 1:20

Blatt 1 von 1

<b>Projekt:</b> Pankower Tor ehem. Bahngelände Granitzstraße		 <b>Richard Maluche</b> Brunnenbau und Wasserversorgung GmbH Schulzendorfer Str. 86 12526 Berlin Tel.: 030 677 98 48-0 Fax.: 030 677 98 48-2
<b>Bohrung:</b> BS 20/22		
Auftraggeber: BFM Baugrundinstitut Franke-Meißner GmbH	Rechtswert: 0	
Bohrfirma: R. Maluche GmbH	Hochwert: 0	
Bearbeiter: Schulze	Ansatzhöhe: 46,60m	
Datum: 05.12.2022	Anlage 1	Endtiefe: 7,20m

m u. GOK (45,80 m NN)

BS 21/22

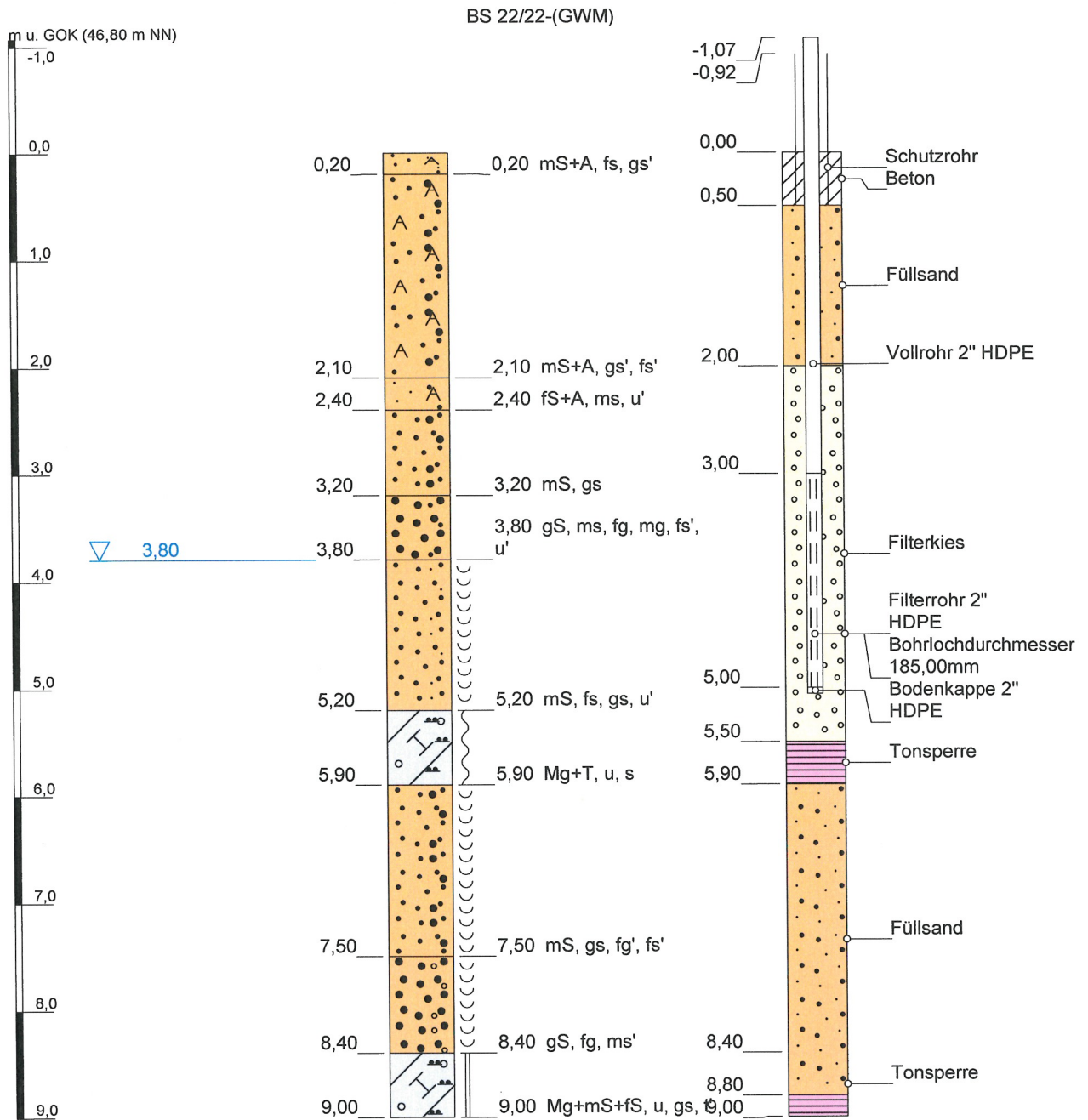


Höhenmaßstab: 1:60

Horizontalmaßstab: 1:20

Blatt 1 von 1

<b>Projekt:</b> Pankower Tor ehem. Bahngelände Granitzstraße		 <b>Richard Maluche</b> Brunnenbau und Wasserversorgung GmbH Schulzendorfer Str. 86 12526 Berlin Tel.: 030 677 98 48-0 Fax.: 030 677 98 48-2	
<b>Bohrung:</b> BS 21/22			
Auftraggeber:	BFM Baugrundinstitut Franke-Meißner GmbH		Rechtswert: 0
Bohrfirma:	R. Maluche GmbH		Hochwert: 0
Bearbeiter:	Schulze		Ansatzhöhe: 45,80m
Datum:	09.12.2022	Anlage 1	Endtiefe: 8,00m



Höhenmaßstab: 1:60

Horizontalmaßstab: 1:20

Blatt 1 von 1

**Projekt:** Pankower Tor ehem. Bahngelände Granitzstraße

**Bohrung:** BS 22/22-(GWM)

Auftraggeber: BFM Baugrundinstitut Franke-Meißner GmbH Rechtswert: 0

Bohrfirma: R. Maluche GmbH Hochwert: 0

Bearbeiter: Schulze Ansatzhöhe: 46,80m

Datum: 09.12.2022 Anlage 1 Endtiefe: 9,00m



**Richard Maluche**  
Brunnenbau und Wasserversorgung GmbH

Schulzendorfer Str. 86

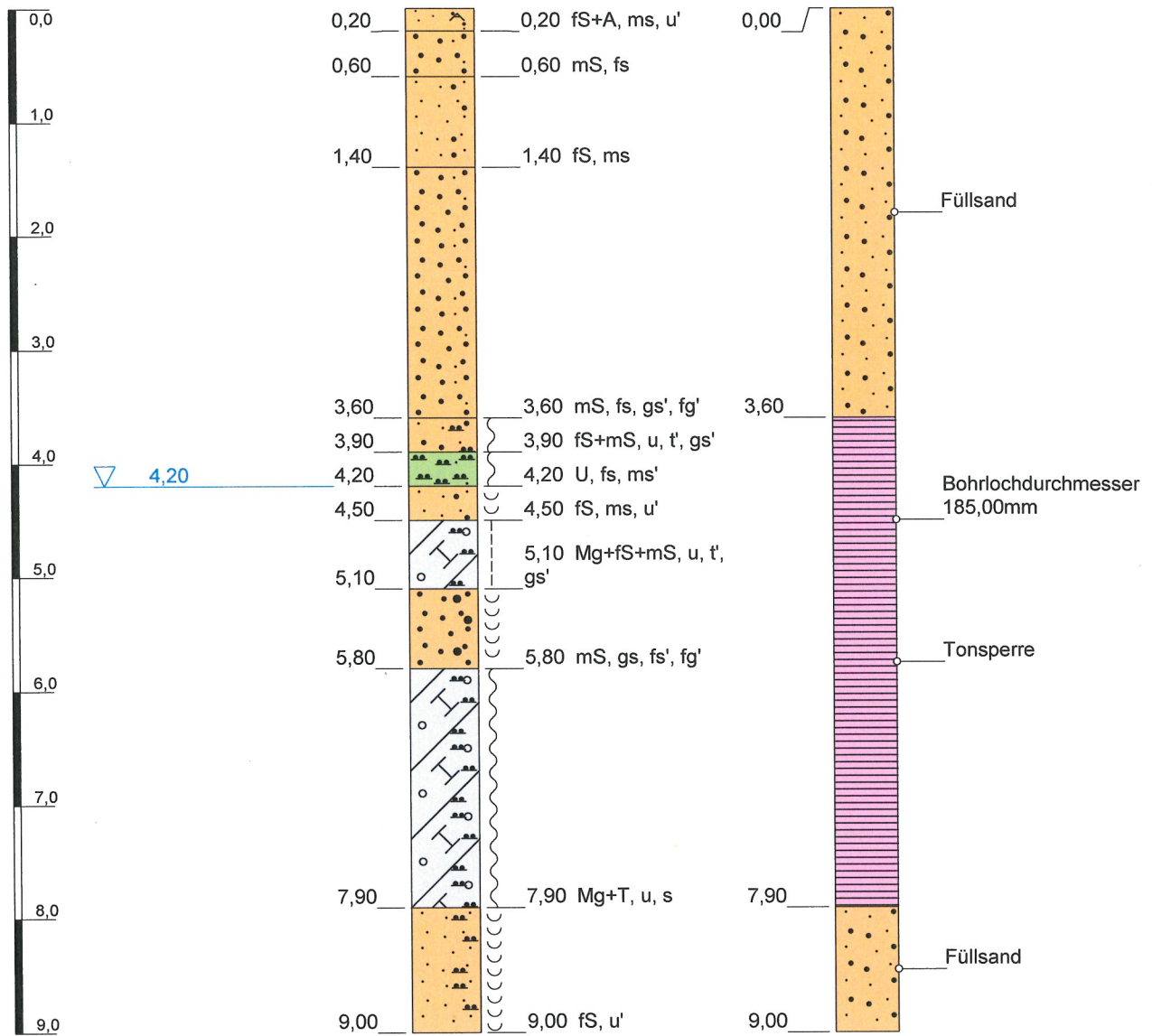
12526 Berlin

Tel.: 030 677 98 48-0

Fax.: 030 677 98 48-2

m u. GOK (47,50 m NN)

BS 23/22



Höhenmaßstab: 1:60

Horizontalmaßstab: 1:20

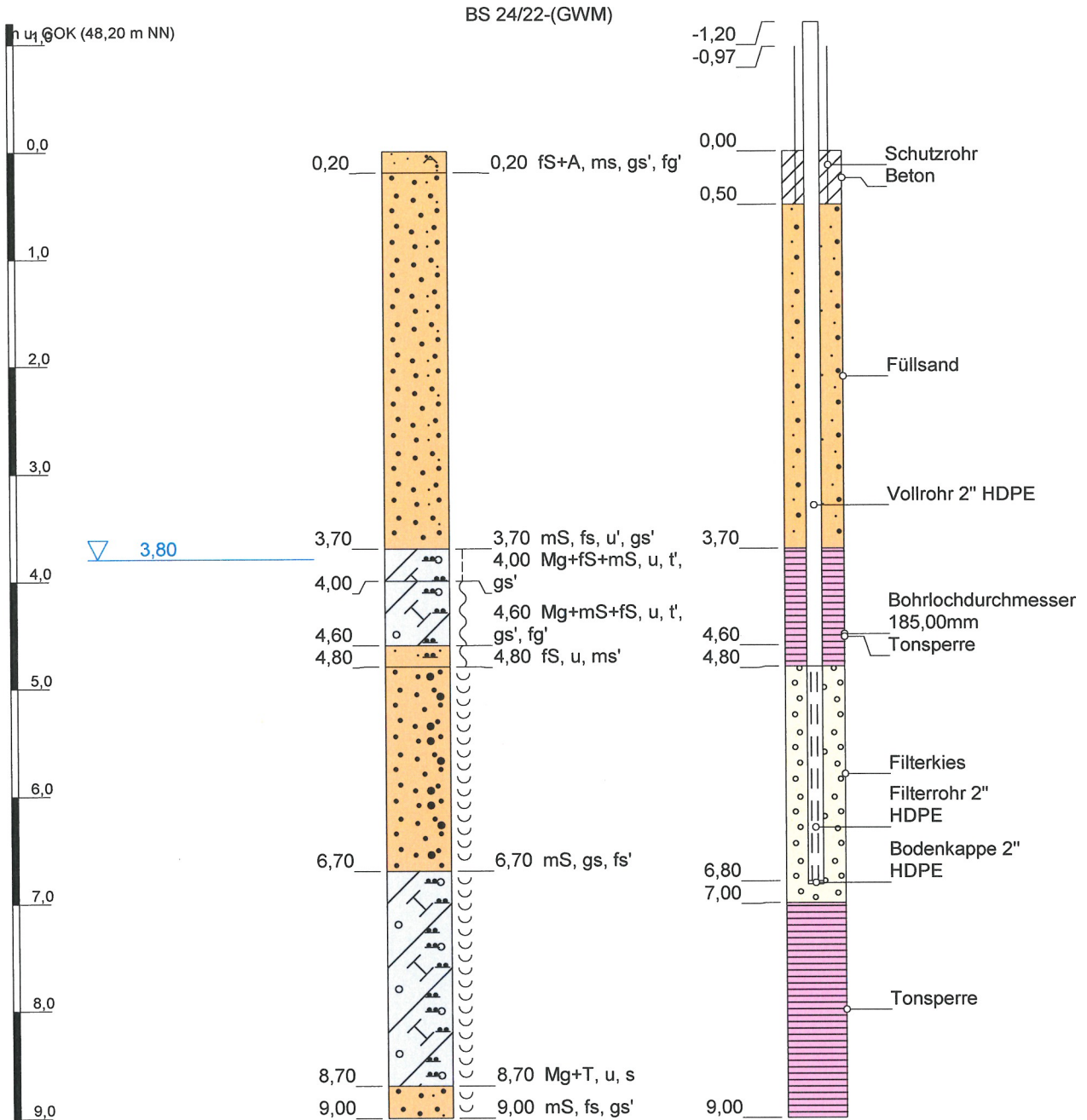
Blatt 1 von 1

<b>Projekt:</b> Pankower Tor ehem. Bahngelände Granitzstraße	
<b>Bohrung:</b> BS 23/22	
Auftraggeber: BFM Baugrundinstitut Franke-Meißner GmbH	Rechtswert: 0
Bohrfirma: R. Maluche GmbH	Hochwert: 0
Bearbeiter: Schulze	Ansatzhöhe: 47,50m
Datum: 23.11.2022	Anlage 1
	Endtiefe: 9,00m



**Richard Maluche**  
Brunnenbau und Wasserversorgung GmbH

Schulzendorfer Str. 86  
12526 Berlin  
Tel.: 030 677 98 48-0  
Fax.: 030 677 98 48-2



Höhenmaßstab: 1:60

Horizontalmaßstab: 1:20

Blatt 1 von 1

**Projekt:** Pankower Tor ehem. Bahngelände Granitzstraße

**Bohrung:** BS 24/22-(GWM)

Auftraggeber: BFM Baugrundinstitut Franke-Meißner GmbH Rechtswert: 0

Bohrfirma: R. Maluche GmbH Hochwert: 0

Bearbeiter: Schulze Ansatzhöhe: 48,20m

Datum: 09.12.2022 Anlage 1 Endtiefe: 9,00m

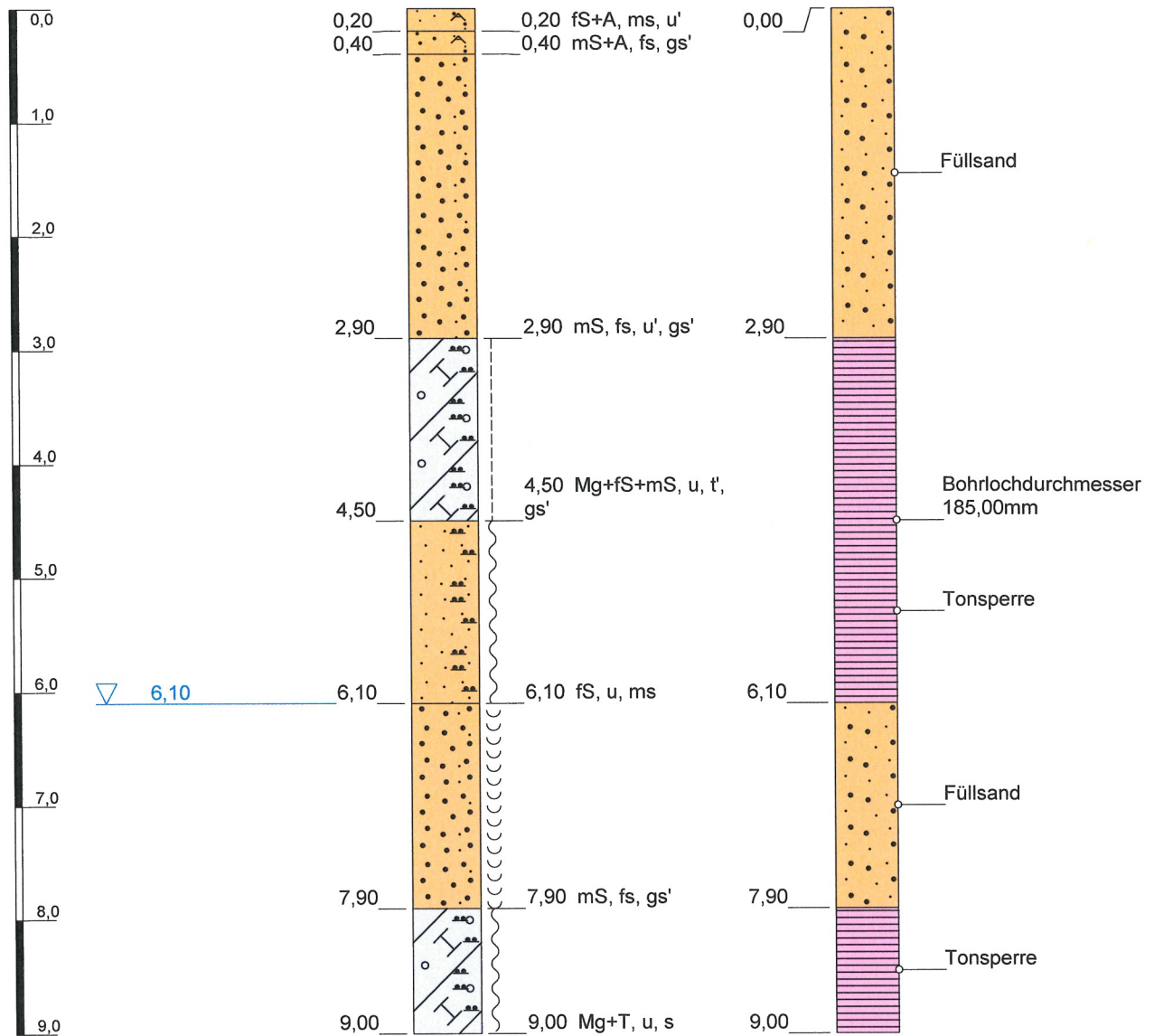


**Richard Maluche**  
Brunnenbau und Wasserversorgung GmbH

Schulzendorfer Str. 86  
12526 Berlin

Tel.: 030 677 98 48-0


Fax.: 030 677 98 48-2

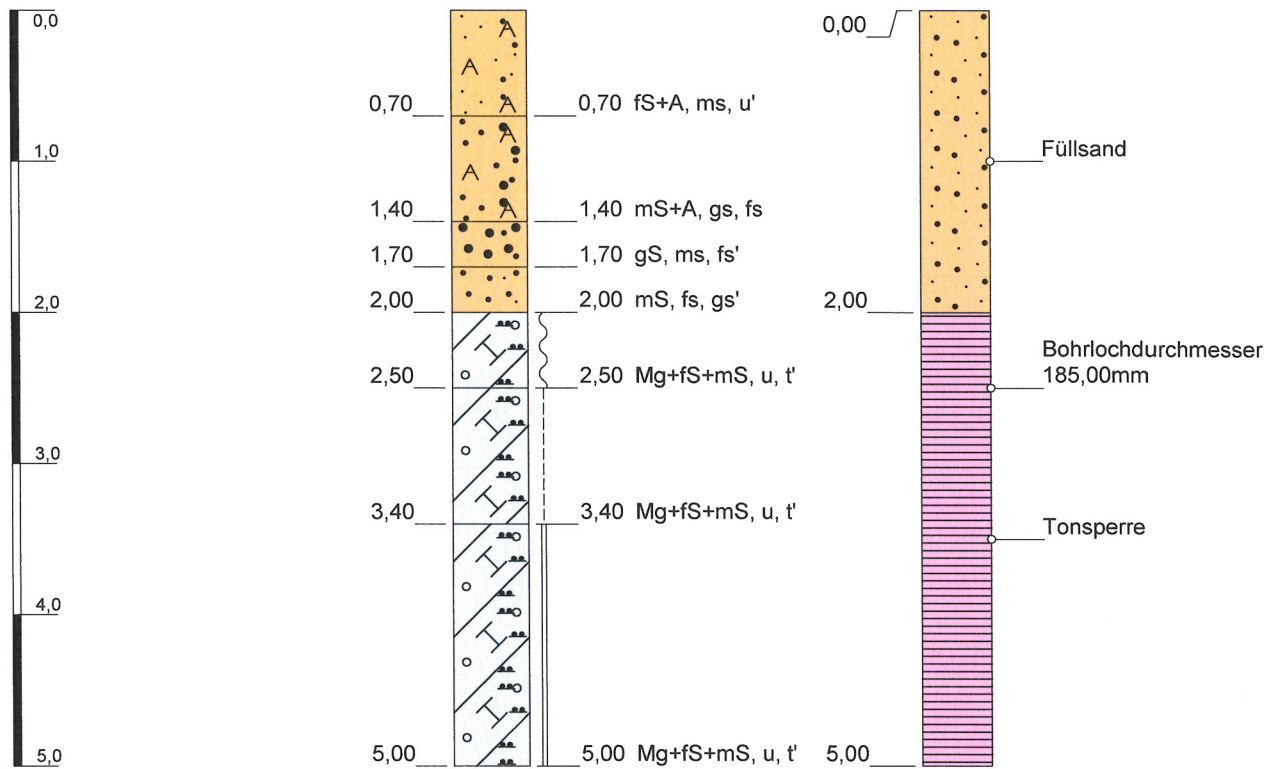


Höhenmaßstab: 1:60

Horizontalmaßstab: 1:20

Blatt 1 von 1


<b>Projekt:</b> Pankower Tor ehem. Bahngelände Granitzstraße		 <b>Richard Maluche</b> Brunnenbau und Wasserversorgung GmbH Schulzendorfer Str. 86 12526 Berlin Tel.: 030 677 98 48-0 Fax.: 030 677 98 48-2	
<b>Bohrung:</b> BS 25/22			
Auftraggeber:	BFM Baugrundinstitut Franke-Meißner GmbH		Rechtswert: 0
Bohrfirma:	R. Maluche GmbH		Hochwert: 0
Bearbeiter:	Schulze		Ansatzhöhe: 49,10m
Datum:	23.11.2022	Anlage 1	Endtiefe: 9,00m

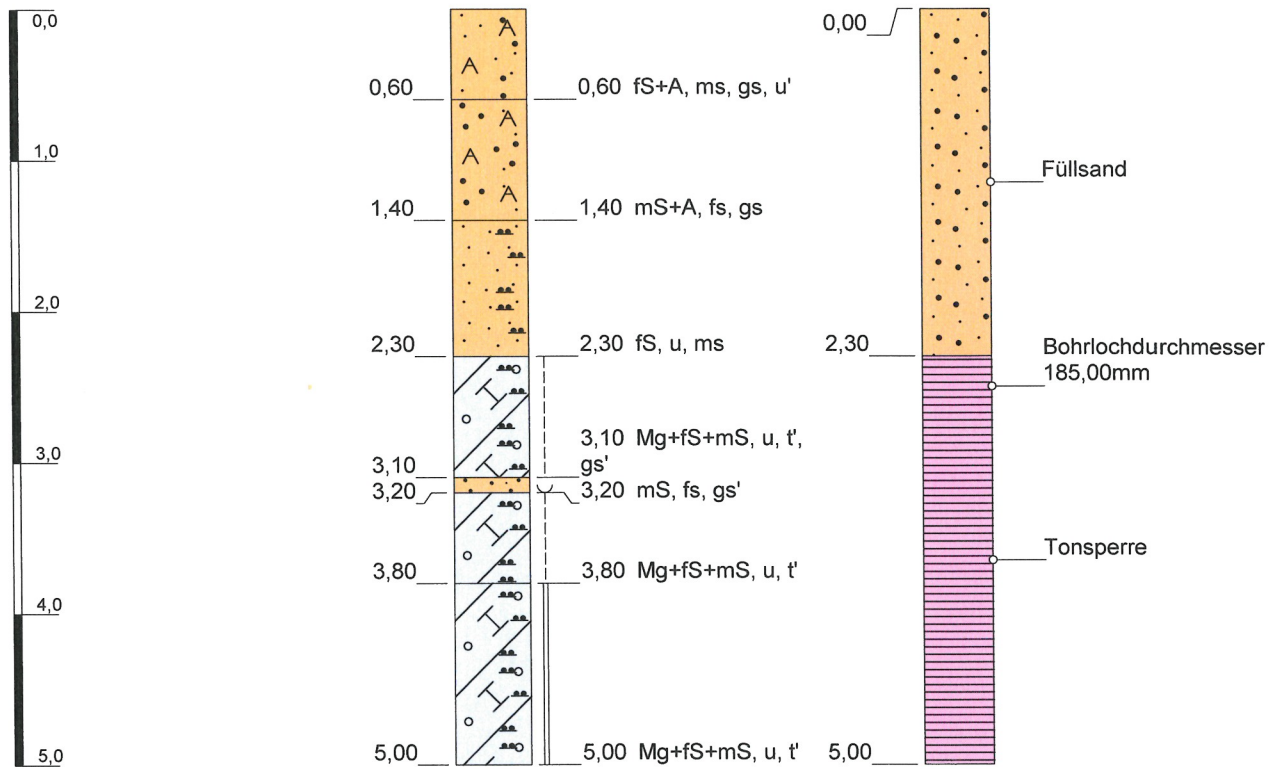


Höhenmaßstab: 1:50

Horizontalmaßstab: 1:20

Blatt 1 von 1

<b>Projekt: Pankower Tor ehem. Bahngelände Granitzstraße</b>		 <b>Richard Maluche</b> Brunnenbau und Wasserversorgung GmbH Schulzendorfer Str. 86 12526 Berlin Tel.: 030 677 98 48-0 Fax.: 030 677 98 48-2
<b>Bohrung: BK 01/23</b>		
Auftraggeber: BFM Baugrundinstitut Franke-Meißner GmbH	Rechtswert: 0	
Bohrfirma: R. Maluche GmbH	Hochwert: 0	
Bearbeiter: Schulze	Ansatzhöhe: 46,50m	
Datum: 20.02.2023	Anlage 1	Endtiefe: 5,00m



Höhenmaßstab: 1:50

Horizontalmaßstab: 1:20

Blatt 1 von 1

**Projekt:** Pankower Tor ehem. Bahngelände Granitzstraße

**Bohrung:** BK 02/23

Auftraggeber: BFM Baugrundinstitut Franke-Meißner GmbH Rechtswert: 0

Bohrfirma: R. Maluche GmbH Hochwert: 0

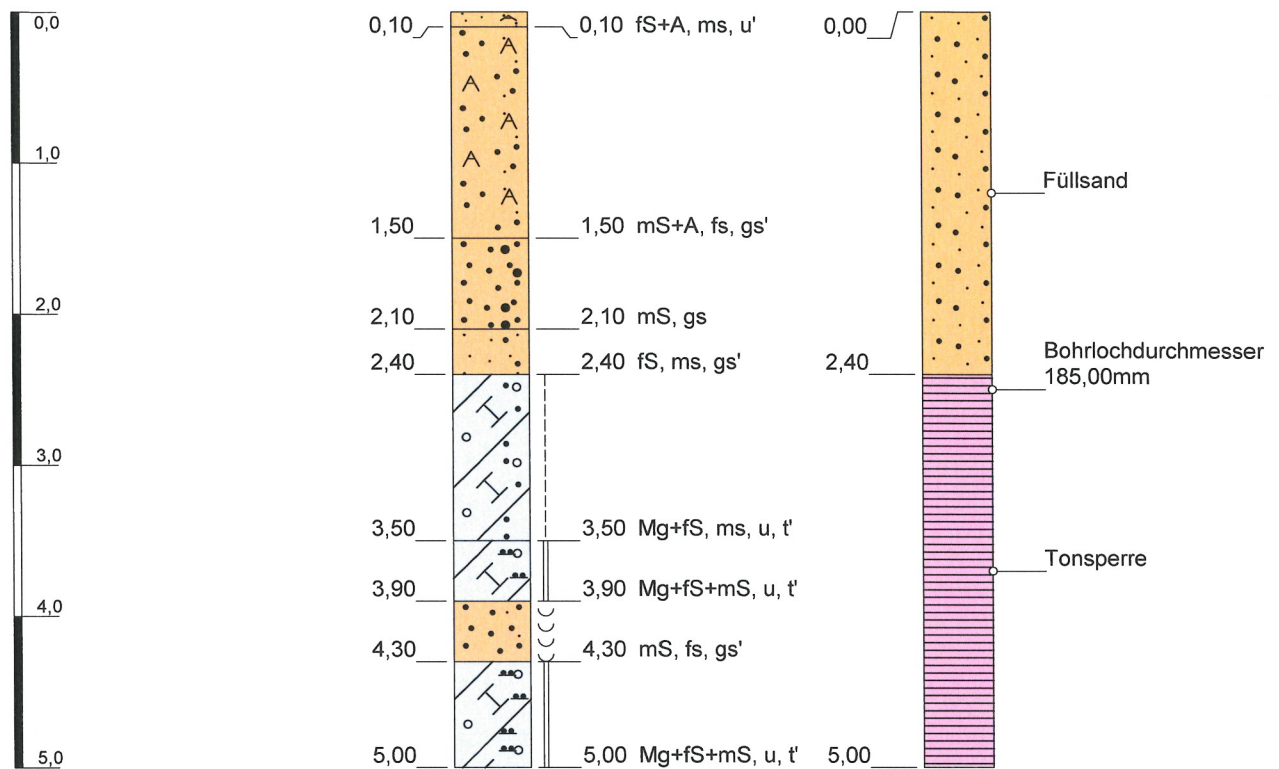
Bearbeiter: Schulze Ansatzhöhe: 46,50m

Datum: 20.02.2023 Anlage 1 Endtiefe: 5,00m



**Richard Maluche**  
Brunnenbau und Wasserversorgung GmbH

Schulzendorfer Str. 86  
12526 Berlin  
Tel.: 030 677 98 48-0  
Fax.: 030 677 98 48-2



Höhenmaßstab: 1:50

Horizontalmaßstab: 1:20

Blatt 1 von 1

**Projekt:** Pankower Tor ehem. Bahngelände Granitzstraße

**Bohrung:** BK 03/23

Auftraggeber: BFM Baugrundinstitut Franke-Meißner GmbH Rechtswert: 0

Bohrfirma: R. Maluche GmbH Hochwert: 0

Bearbeiter: Schulze Ansatzhöhe: 46,40m

Datum: 20.02.2023 Anlage 1 Endtiefe: 5,00m

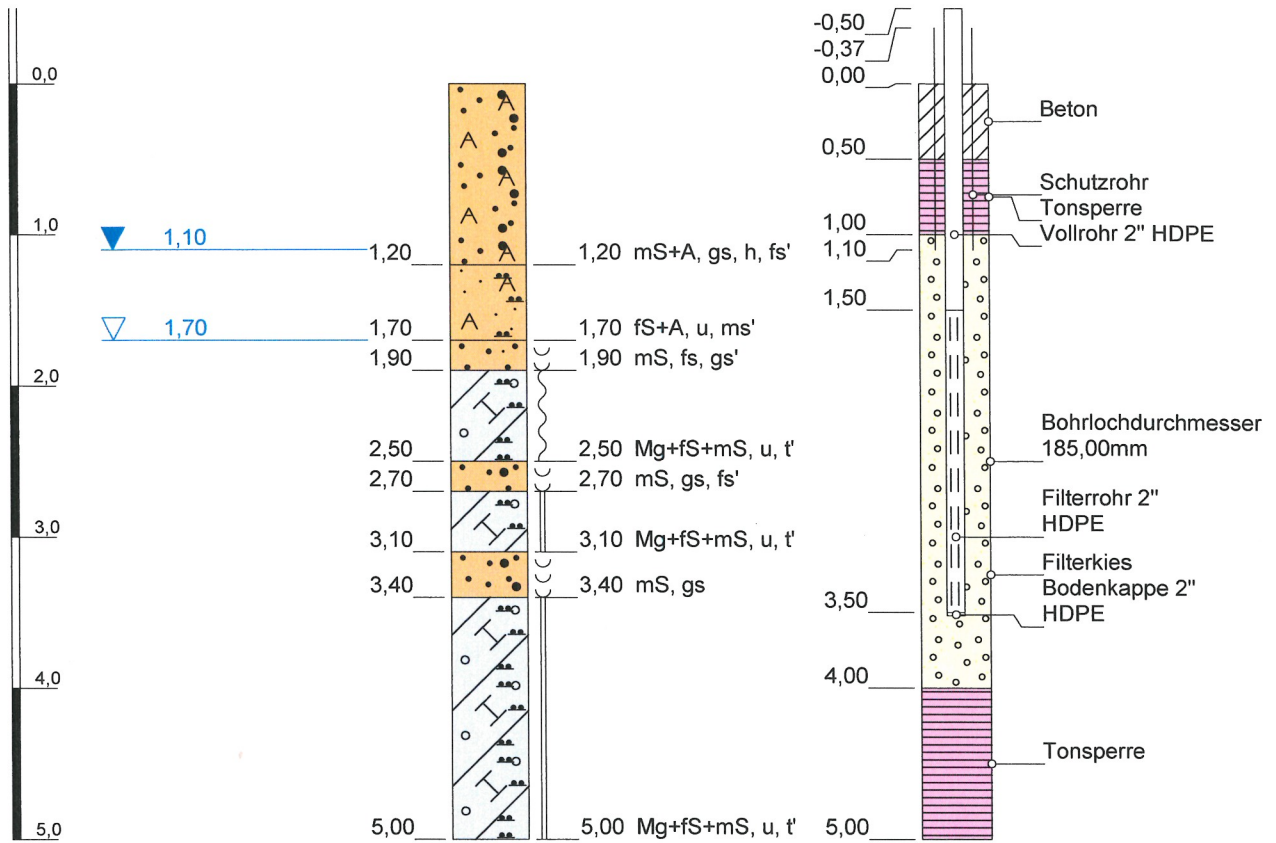


**Richard Maluche**  
Brunnenbau und Wasserversorgung GmbH

Schulzendorfer Str. 86  
12526 Berlin  
Tel.: 030 677 98 48-0  
Fax.: 030 677 98 48-2

m u. GOK (46,10 m NN)

BK 04/23-(GWM)



Höhenmaßstab: 1:50

Horizontalmaßstab: 1:20

Blatt 1 von 1

**Projekt:** Pankower Tor ehem. Bahngelände Granitzstraße

**Bohrung:** BK 04/23-(GWM)

Auftraggeber: BFM Baugrundinstitut Franke-Meißner GmbH Rechtswert: 0

Bohrfirma: R. Maluche GmbH Hochwert: 0

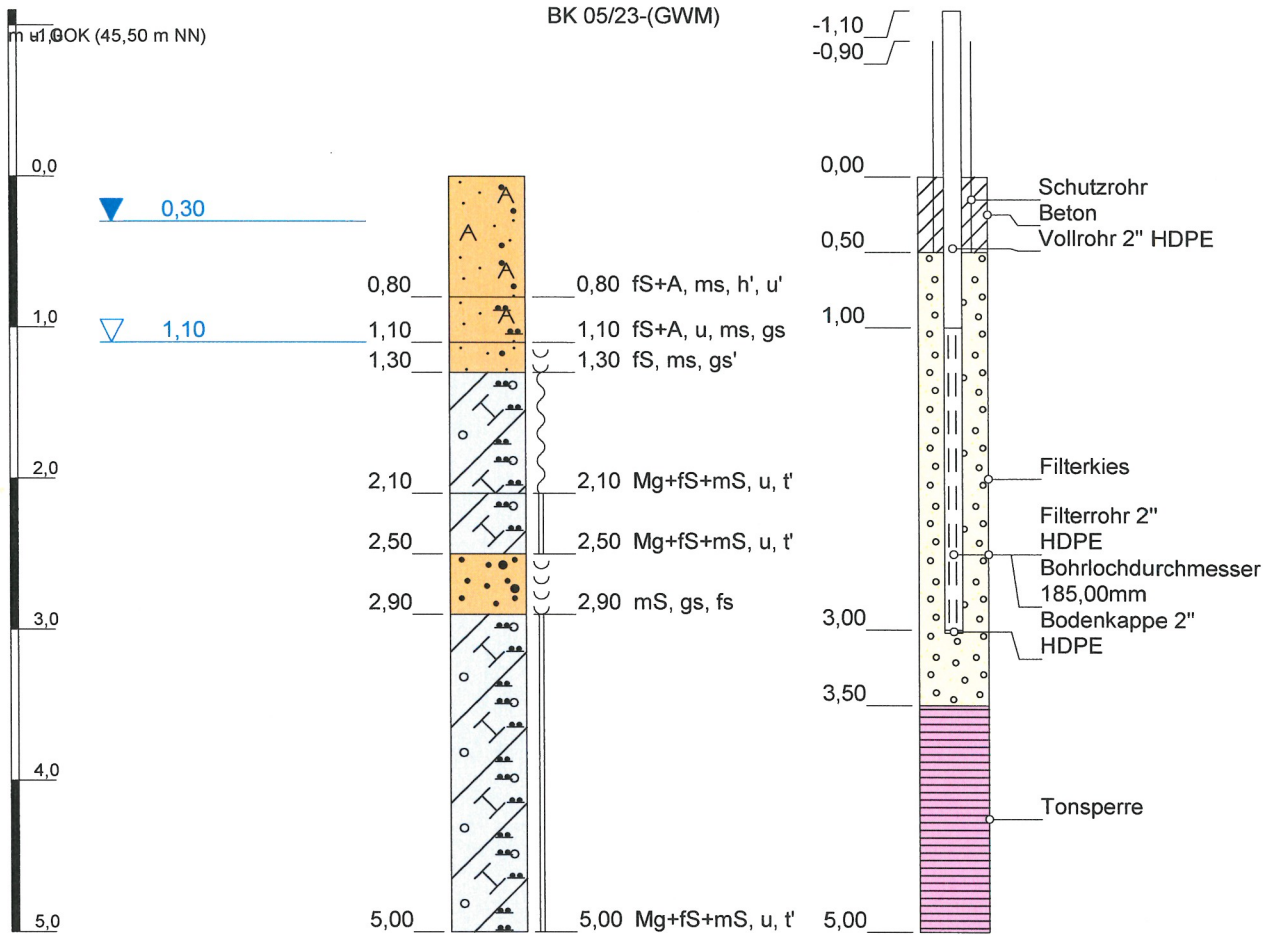
Bearbeiter: Schulze Ansatzhöhe: 46,10m

Datum: 20.02.2023 Anlage 1 Endtiefe: 5,00m



**Richard Maluche**  
Brunnenbau und Wasserversorgung GmbH

Schulzendorfer Str. 86  
12526 Berlin  
Tel.: 030 677 98 48-0  
Fax.: 030 677 98 48-2



Höhenmaßstab: 1:50

Horizontalmaßstab: 1:20

Blatt 1 von 1

**Projekt:** Pankower Tor ehem. Bahngelände Granitzstraße

**Bohrung:** BK 05/23-(GWM)

Auftraggeber: BFM Baugrundinstitut Franke-Meißner GmbH Rechtswert: 0

Bohrfirma: R. Maluche GmbH Hochwert: 0

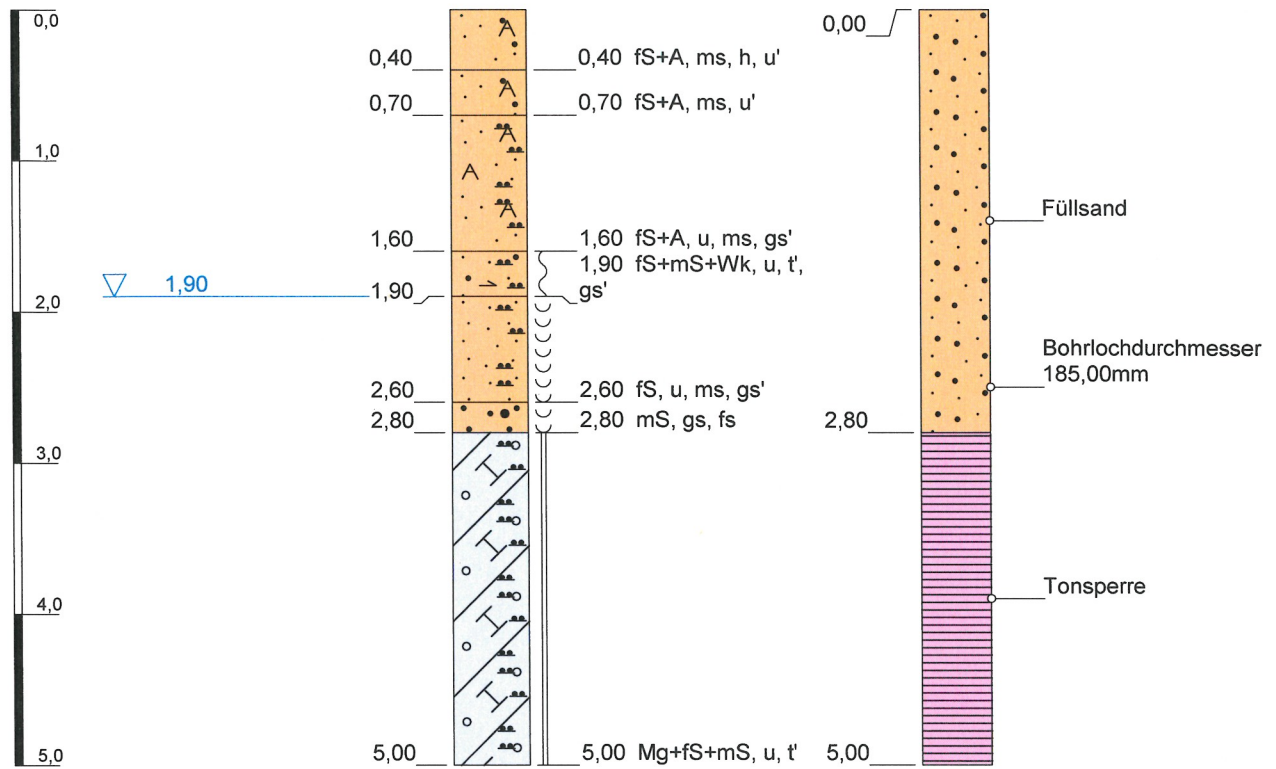
Bearbeiter: Schulze Ansatzhöhe: 45,50m

Datum: 20.02.2023 Anlage 1 Endtiefe: 5,00m



**Richard Maluche**  
Brunnenbau und Wasserversorgung GmbH

Schulzendorfer Str. 86  
12526 Berlin  
Tel.: 030 677 98 48-0  
Fax.: 030 677 98 48-2



Höhenmaßstab: 1:50

Horizontalmaßstab: 1:20

Blatt 1 von 1

**Projekt:** Pankower Tor ehem. Bahngelände Granitzstraße

**Bohrung:** BK 06/23

**Auftraggeber:** BFM Baugrundinstitut Franke-Meißner GmbH **Rechtswert:** 0

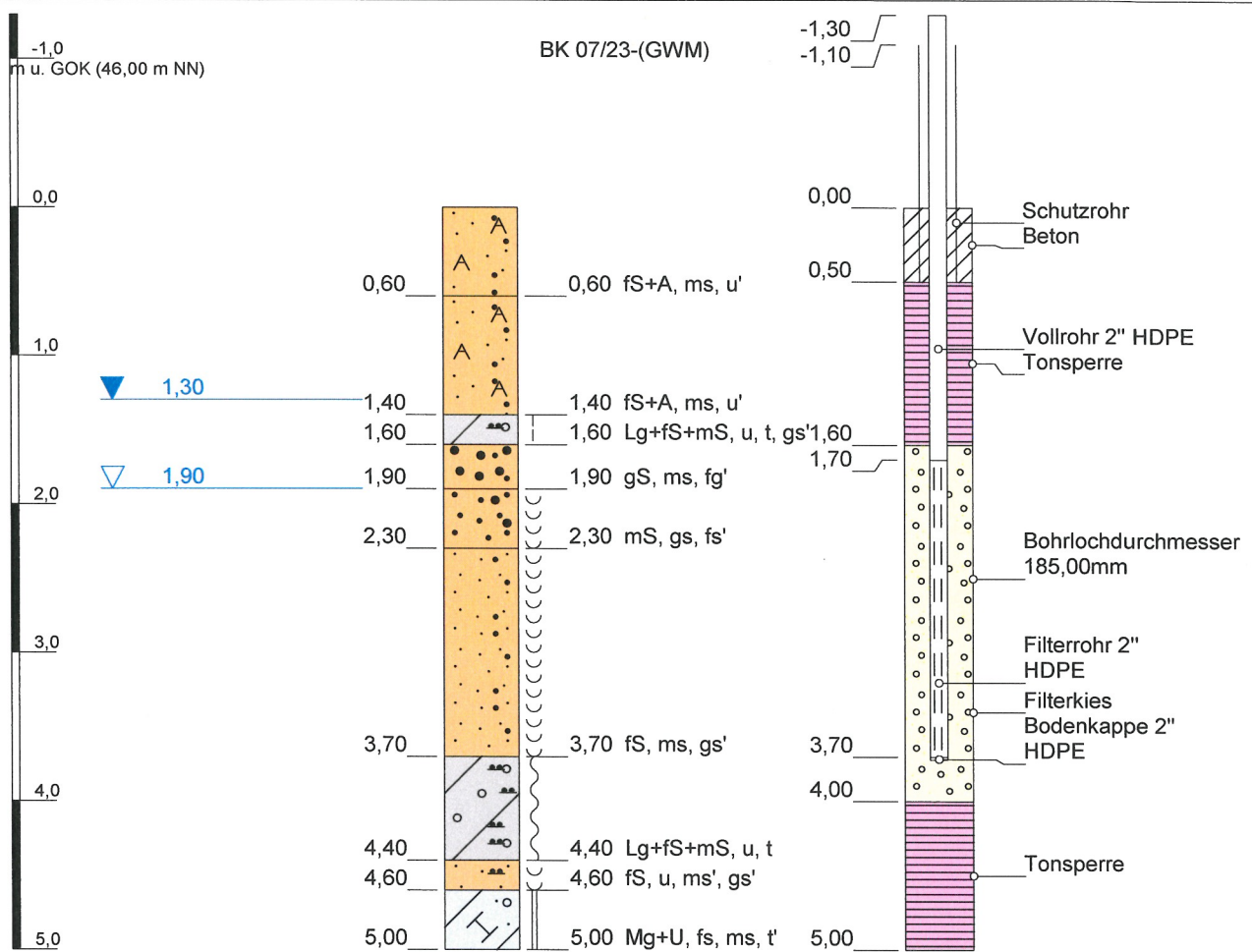
**Bohrfirma:** R. Maluche GmbH **Hochwert:** 0

**Bearbeiter:** Schulze **Ansatzhöhe:** 45,90m

**Datum:** 20.02.2023 **Anlage 1** **Endtiefe:** 5,00m

**Richard Maluche**  
Brunnenbau und Wasserversorgung GmbH

Schulzendorfer Str. 86  
12526 Berlin  
Tel.: 030 677 98 48-0  
Fax.: 030 677 98 48-2



Höhenmaßstab: 1:50

Horizontalmaßstab: 1:20

Blatt 1 von 1

**Projekt:** Pankower Tor ehem. Bahngelände Granitzstraße

**Bohrung:** BK 07/23-(GWM)

Auftraggeber: BFM Baugrundinstitut Franke-Meißner GmbH Rechtswert: 0

Bohrfirma: R. Maluche GmbH Hochwert: 0

Bearbeiter: Schulze Ansatzhöhe: 46,00m

Datum: 20.02.2023 Anlage 1 Endtiefe: 5,00m

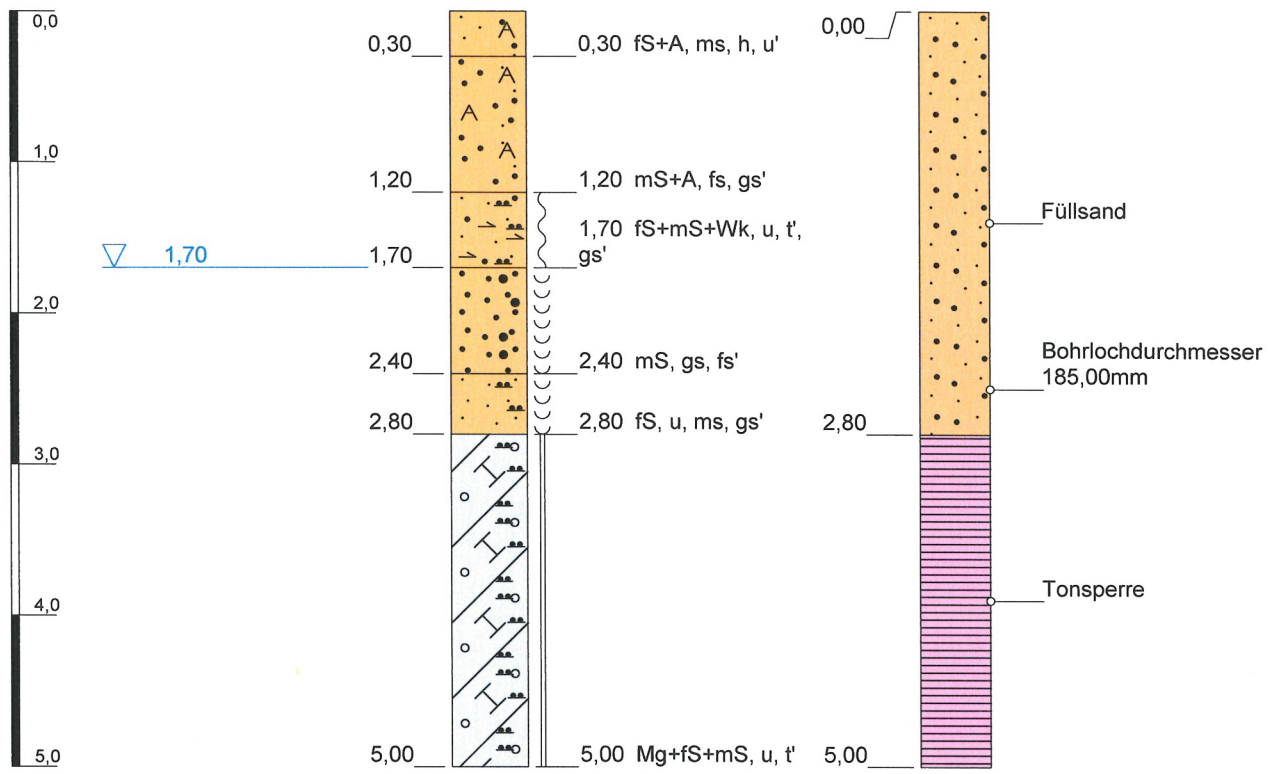


**Richard Maluche**  
Brunnenbau und Wasserversorgung GmbH

Schulzendorfer Str. 86  
12526 Berlin  
Tel.: 030 677 98 48-0  
Fax.: 030 677 98 48-2

m u. GOK (45,80 m NN)

BK 08/23



Höhenmaßstab: 1:50

Horizontalmaßstab: 1:20

Blatt 1 von 1

**Projekt:** Pankower Tor ehem. Bahngelände Granitzstraße

**Bohrung:** BK 08/23

Auftraggeber: BFM Baugrundinstitut Franke-Meißner GmbH Rechtswert: 0

Bohrfirma: R. Maluche GmbH Hochwert: 0

Bearbeiter: Schulze Ansatzhöhe: 45,80m

Datum: 20.02.2023 Anlage 1 Endtiefe: 5,00m

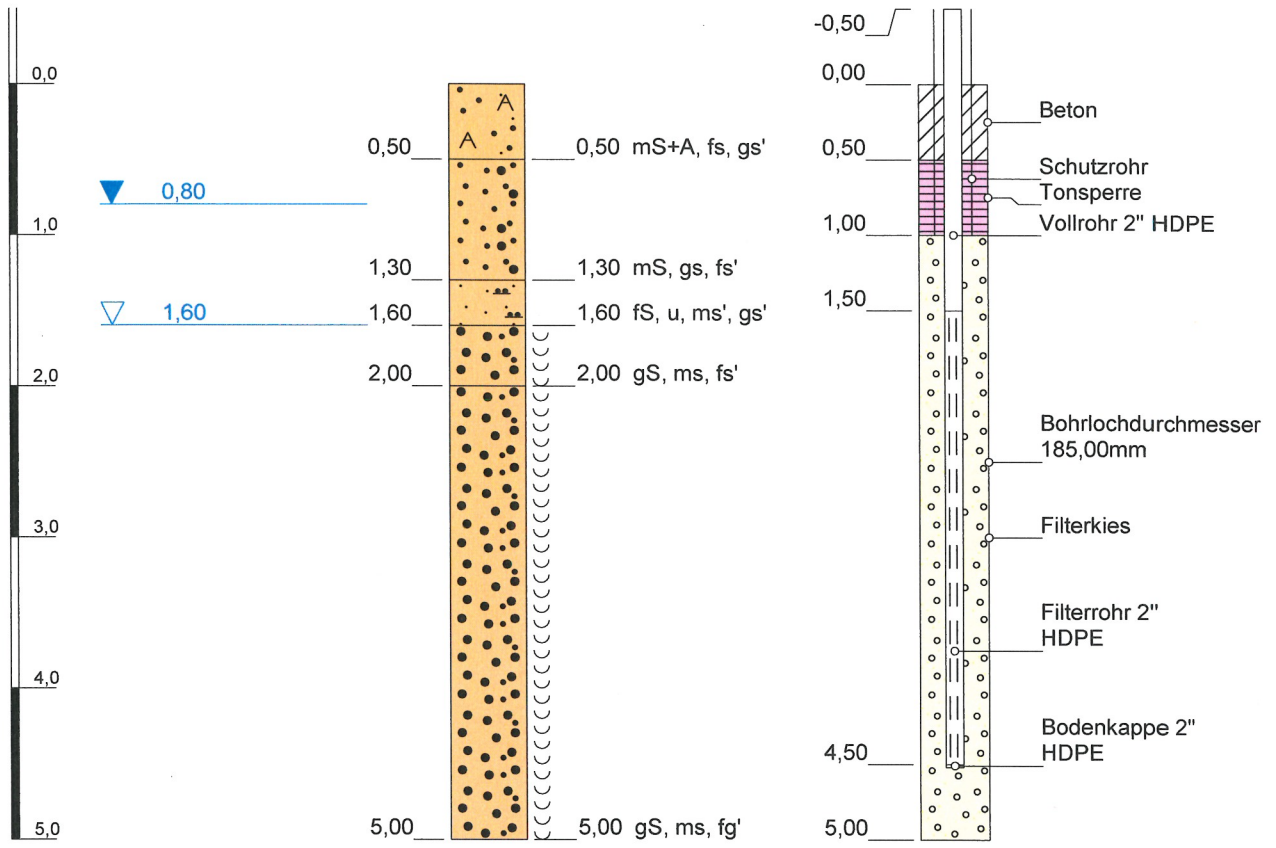


**Richard Maluche**  
Brunnenbau und Wasserversorgung GmbH

Schulzendorfer Str. 86  
12526 Berlin  
Tel.: 030 677 98 48-0  
Fax.: 030 677 98 48-2

m u. GOK (45,80 m NN)

BK 09/23-(GWM)



Höhenmaßstab: 1:50

Horizontalmaßstab: 1:20

Blatt 1 von 1

**Projekt:** Pankower Tor ehem. Bahngelände Granitzstraße

**Bohrung:** BK 09/23-(GWM)

Auftraggeber: BFM Baugrundinstitut Franke-Meißner GmbH Rechtswert: 0

Bohrfirma: R. Maluche GmbH Hochwert: 0

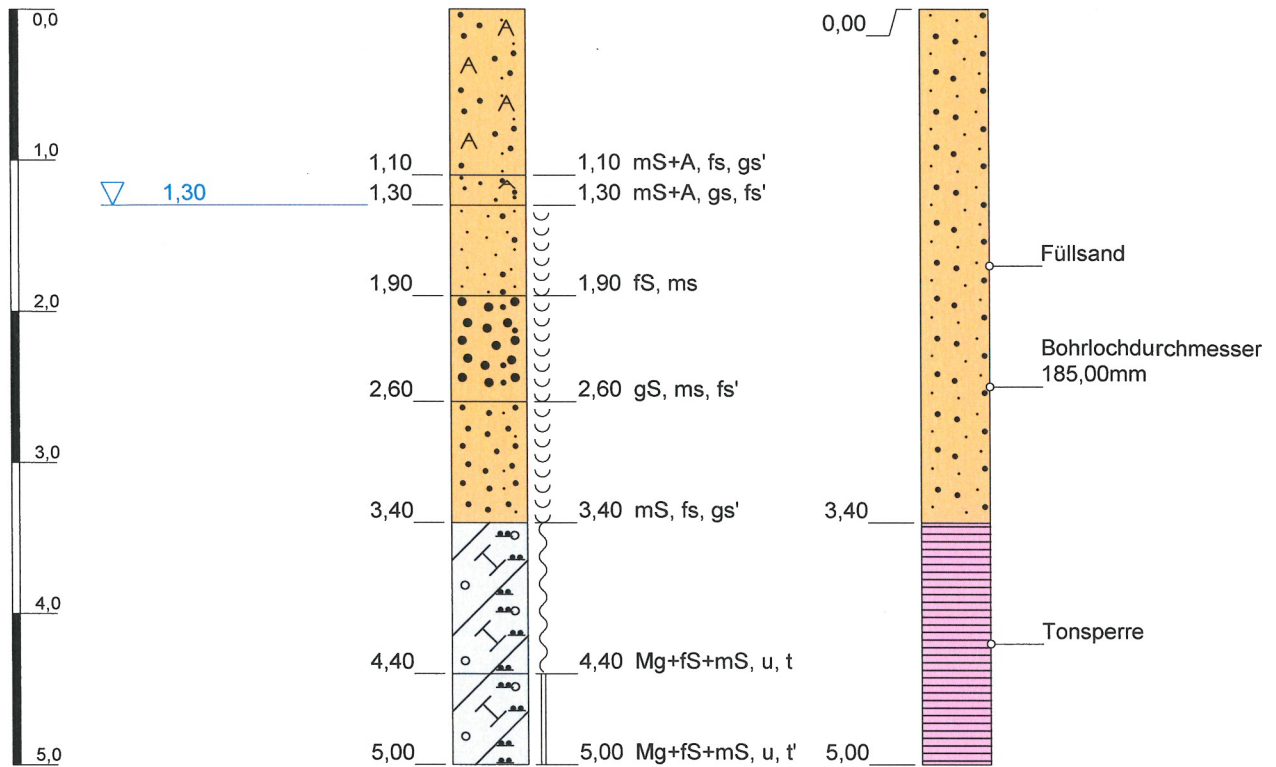
Bearbeiter: Schulze Ansatzhöhe: 45,80m

Datum: 20.02.2023 Anlage 1 Endtiefe: 5,00m



**Richard Maluche**  
Brunnenbau und Wasserversorgung GmbH

Schulzendorfer Str. 86  
12526 Berlin  
Tel.: 030 677 98 48-0  
Fax.: 030 677 98 48-2



Höhenmaßstab: 1:50

Horizontalmaßstab: 1:20

Blatt 1 von 1

**Projekt:** Pankower Tor ehem. Bahngelände Granitzstraße

**Bohrung:** BK 10/23

Auftraggeber: BFM Baugrundinstitut Franke-Meißner GmbH Rechtswert: 0

Bohrfirma: R. Maluche GmbH Hochwert: 0

Bearbeiter: Schulze Ansatzhöhe: 45,80m

Datum: 20.02.2023 Anlage 1 Endtiefe: 5,00m

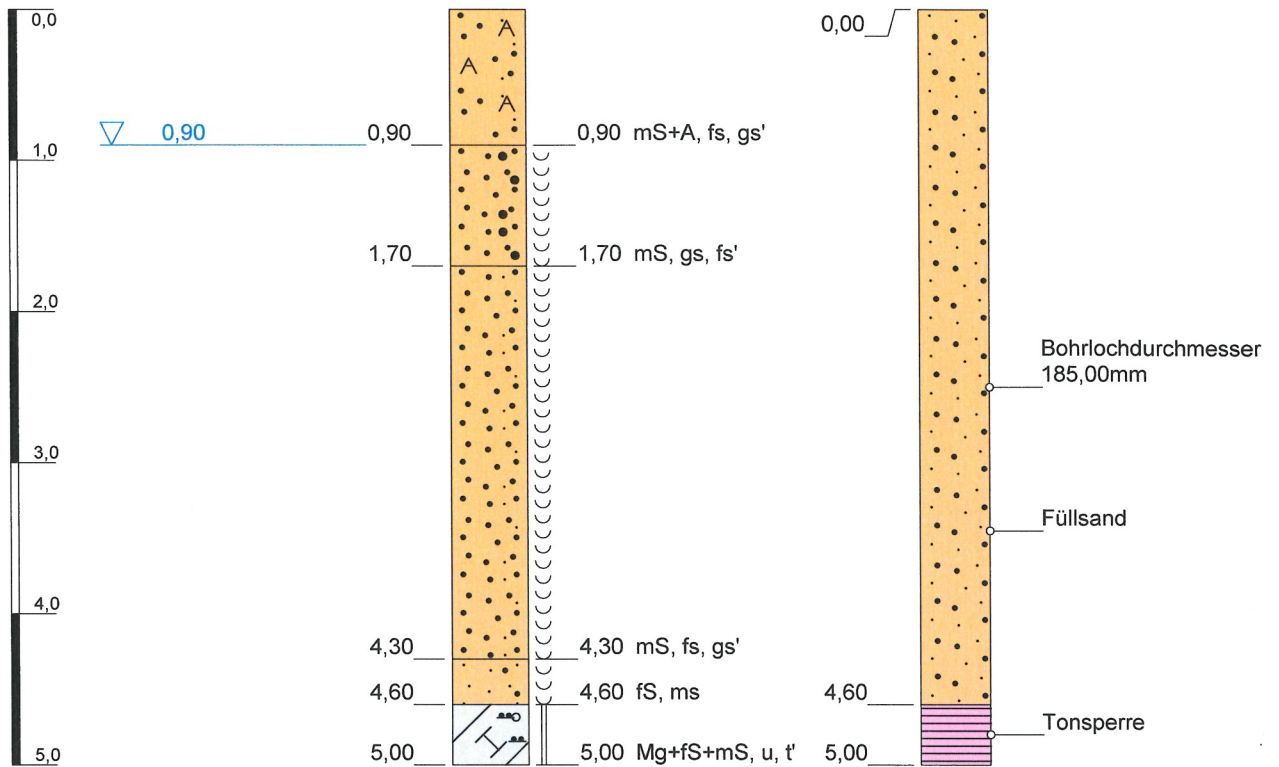


**Richard Maluche**  
Brunnenbau und Wasserversorgung GmbH

Schulzendorfer Str. 86  
12526 Berlin  
Tel.: 030 677 98 48-0  
Fax.: 030 677 98 48-2

m u. GOK (46,40 m NN)

BK 11/23



Höhenmaßstab: 1:50

Horizontalmaßstab: 1:20

Blatt 1 von 1

**Projekt:** Pankower Tor ehem. Bahngelände Granitzstraße

**Bohrung:** BK 11/23

Auftraggeber: BFM Baugrundinstitut Franke-Meißner GmbH Rechtswert: 0

Bohrfirma: R. Maluche GmbH Hochwert: 0

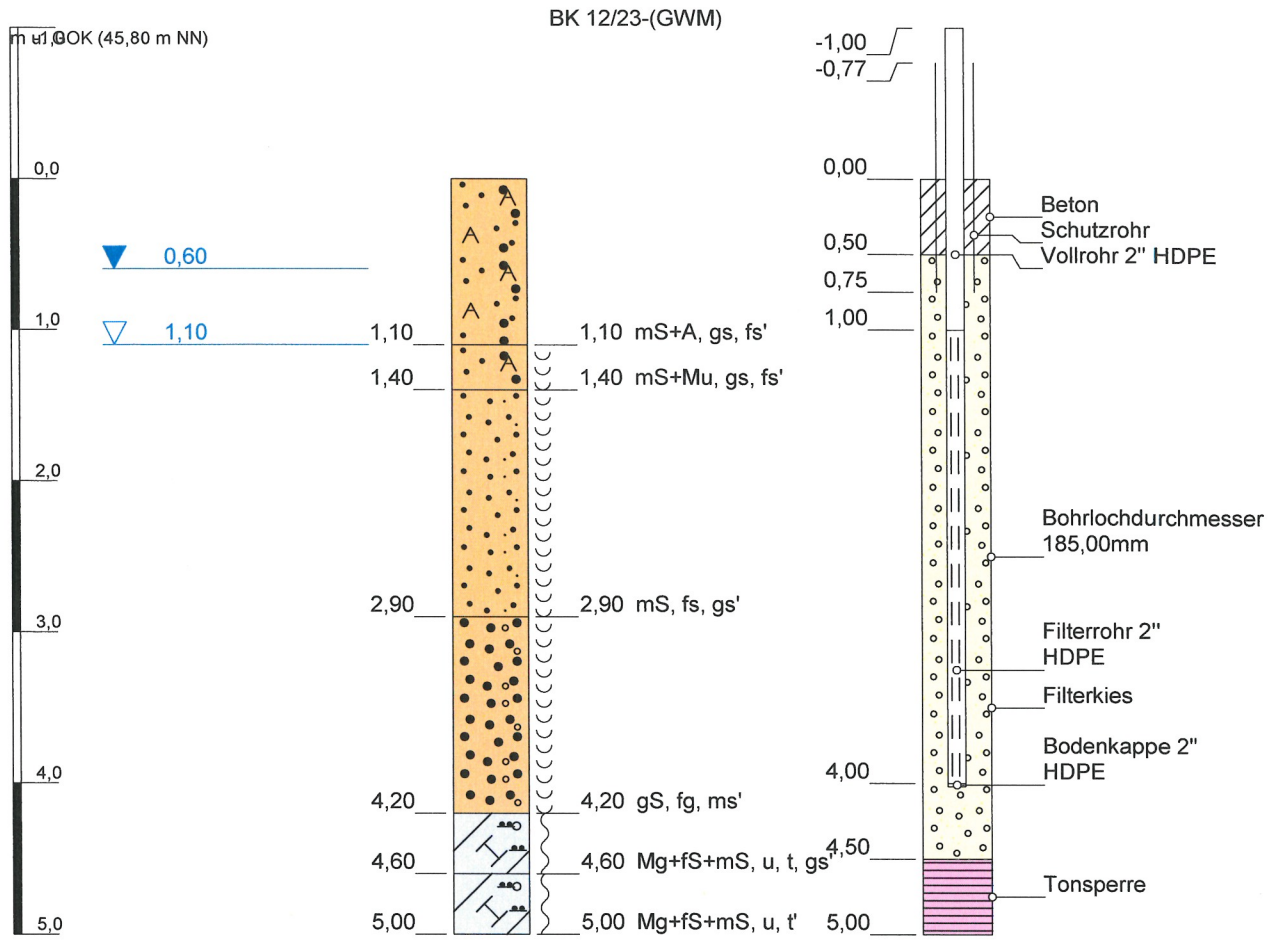
Bearbeiter: Schulze Ansatzhöhe: 46,40m

Datum: 20.02.2023 Anlage 1 Endtiefe: 5,00m



**Richard Maluche**  
Brunnenbau und Wasserversorgung GmbH


Schulzendorfer Str. 86  
12526 Berlin  
Tel.: 030 677 98 48-0  
Fax.: 030 677 98 48-2



Höhenmaßstab: 1:50

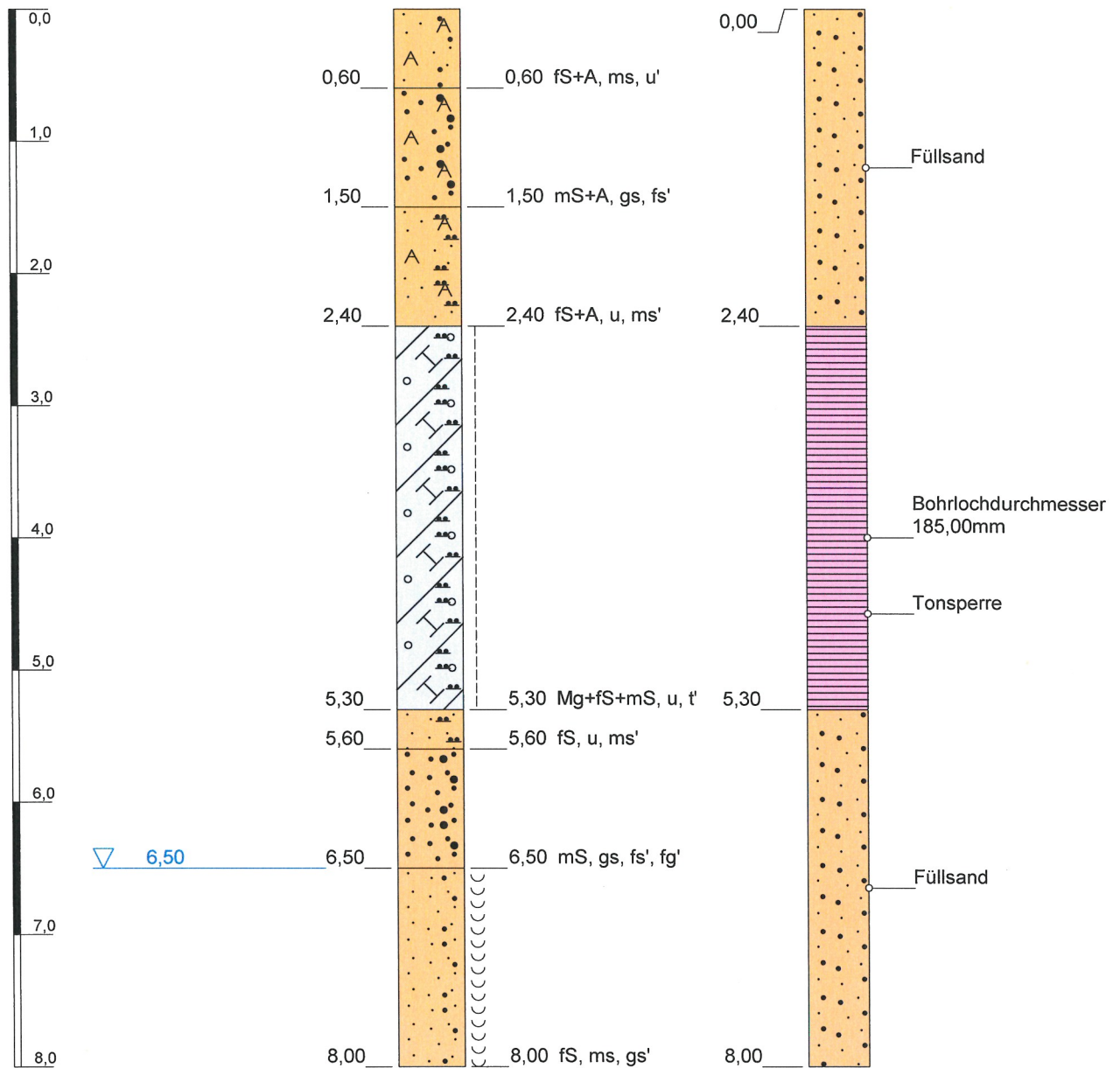
Horizontalmaßstab: 1:20

Blatt 1 von 1

<b>Projekt:</b> Pankower Tor ehem. Bahngelände Granitzstraße		 <b>Richard Maluche</b> Brunnenbau und Wasserversorgung GmbH Schulzendorfer Str. 86 12526 Berlin Tel.: 030 677 98 48-0 Fax.: 030 677 98 48-2
<b>Bohrung:</b> BK 12/23-(GWM)		
Auftraggeber: BFM Baugrundinstitut Franke-Meißner GmbH	Rechtswert: 0	
Bohrfirma: R. Maluche GmbH	Hochwert: 0	
Bearbeiter: Schulze	Ansatzhöhe: 45,80m	
Datum: 20.02.2023	Anlage 1	Endtiefe: 5,00m

m u. GOK (49,60 m NN)

BK 13/23



Höhenmaßstab: 1:50

Horizontalmaßstab: 1:20

Blatt 1 von 1

Projekt: Pankower Tor ehem. Bahngelände Granitzstraße

Bohrung: BK 13/23

Auftraggeber: BFM Baugrundinstitut Franke-Meißner GmbH Rechtswert: 0

Bohrfirma: R. Maluche GmbH Hochwert: 0

Bearbeiter: Schulze Ansatzhöhe: 49,60m

Datum: 20.02.2023 Anlage 1 Endtiefe: 8,00m

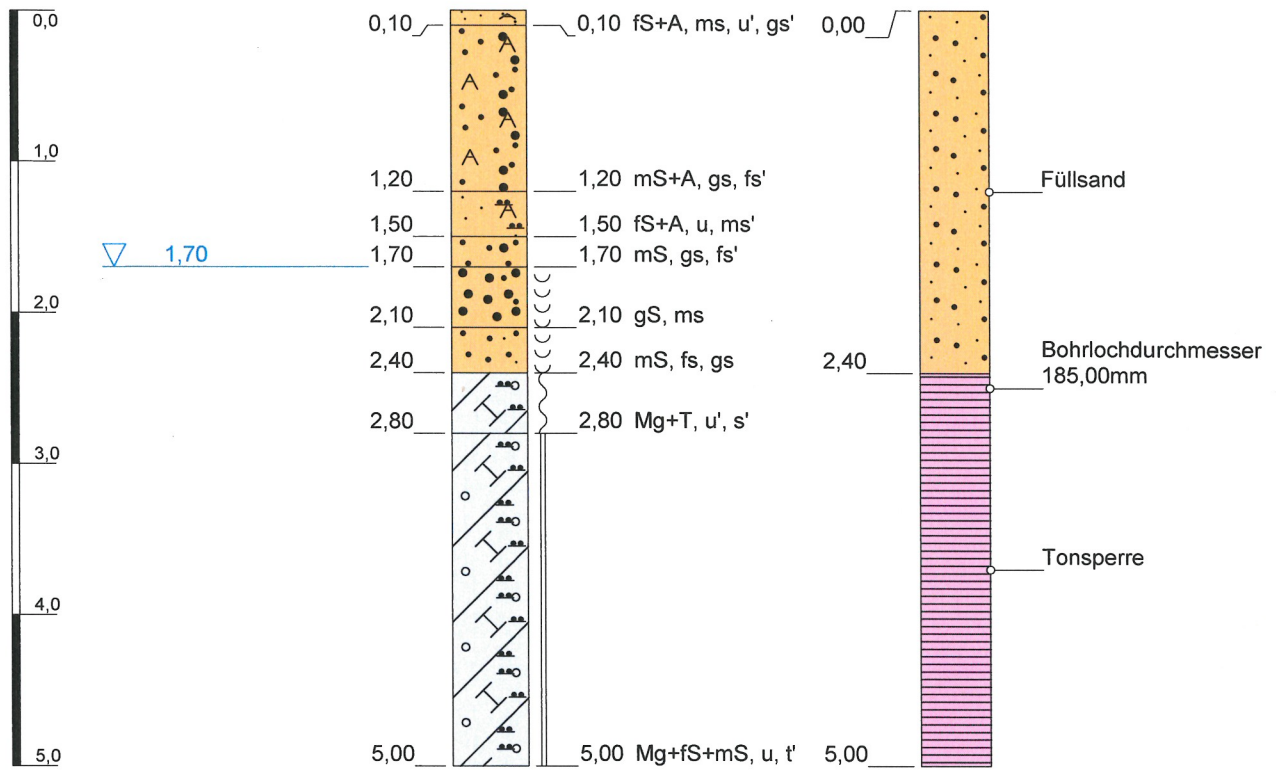


**Richard Maluche**  
Brunnenbau und Wasserversorgung GmbH

Schulzendorfer Str. 86  
12526 Berlin  
Tel.: 030 677 98 48-0  
Fax.: 030 677 98 48-2

m u. GOK (45,90 m NN)

BK 14/23



Höhenmaßstab: 1:50

Horizontalmaßstab: 1:20

Blatt 1 von 1

**Projekt:** Pankower Tor ehem. Bahngelände Granitzstraße

**Bohrung:** BK 14/23

Auftraggeber: BFM Baugrundinstitut Franke-Meißner GmbH Rechtswert: 0

Bohrfirma: R. Maluche GmbH Hochwert: 0

Bearbeiter: Schulze Ansatzhöhe: 45,90m

Datum: 20.02.2023 Anlage 1 Endtiefe: 5,00m

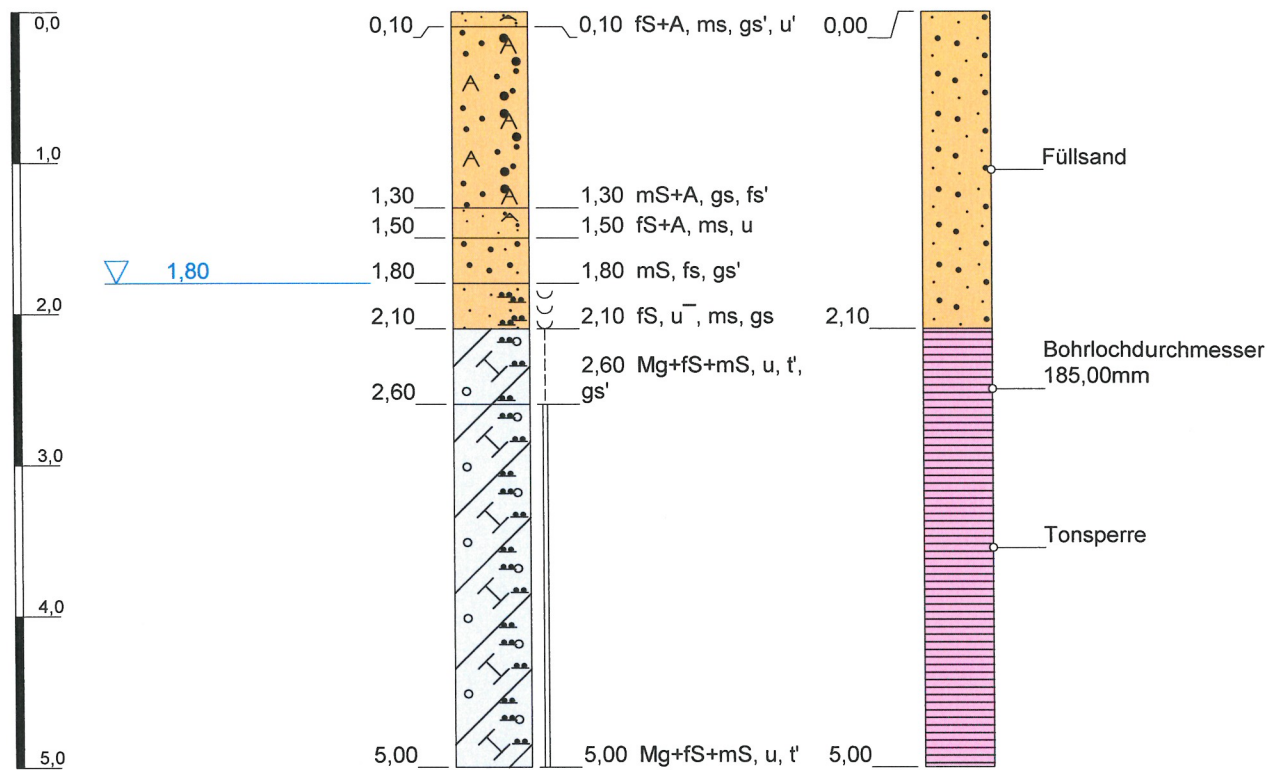


**Richard Maluche**  
Brunnenbau und Wasserversorgung GmbH

Schulzendorfer Str. 86  
12526 Berlin  
Tel.: 030 677 98 48-0  
Fax.: 030 677 98 48-2

m u. GOK (45,80 m NN)

BK 15/23



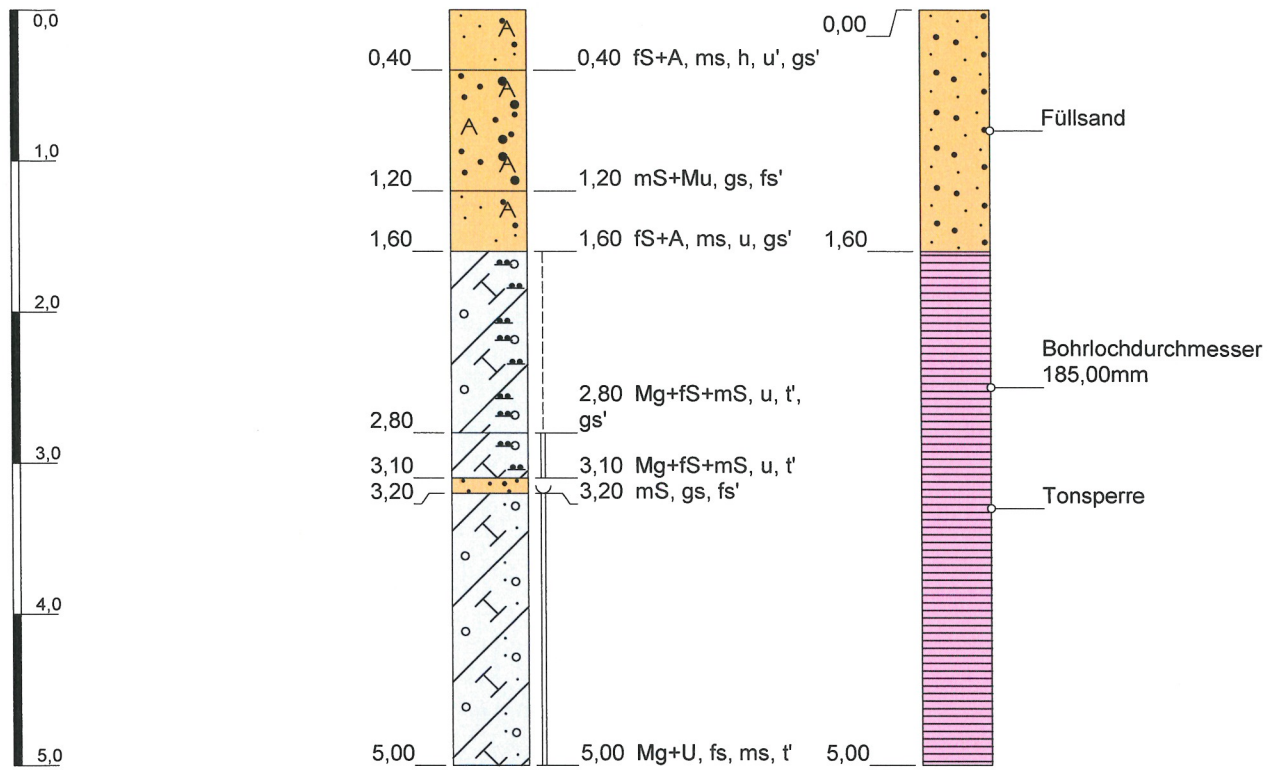
Höhenmaßstab: 1:50

Horizontalmaßstab: 1:20

Blatt 1 von 1

<b>Projekt:</b> Pankower Tor ehem. Bahngelände Granitzstraße		 <b>Richard Maluche</b> Brunnenbau und Wasserversorgung GmbH
<b>Bohrung:</b> BK 15/23		
Auftraggeber:	BFM Baugrundinstitut Franke-Meißner GmbH	Rechtswert: 0
Bohrfirma:	R. Maluche GmbH	Hochwert: 0
Bearbeiter:	Schulze	Ansatzhöhe: 45,80m
Datum:	20.02.2023	Endtiefe: 5,00m
	Anlage 1	

Schulzendorfer Str. 86  
 12526 Berlin  
 Tel.: 030 677 98 48-0  
 Fax.: 030 677 98 48-2



Höhenmaßstab: 1:50

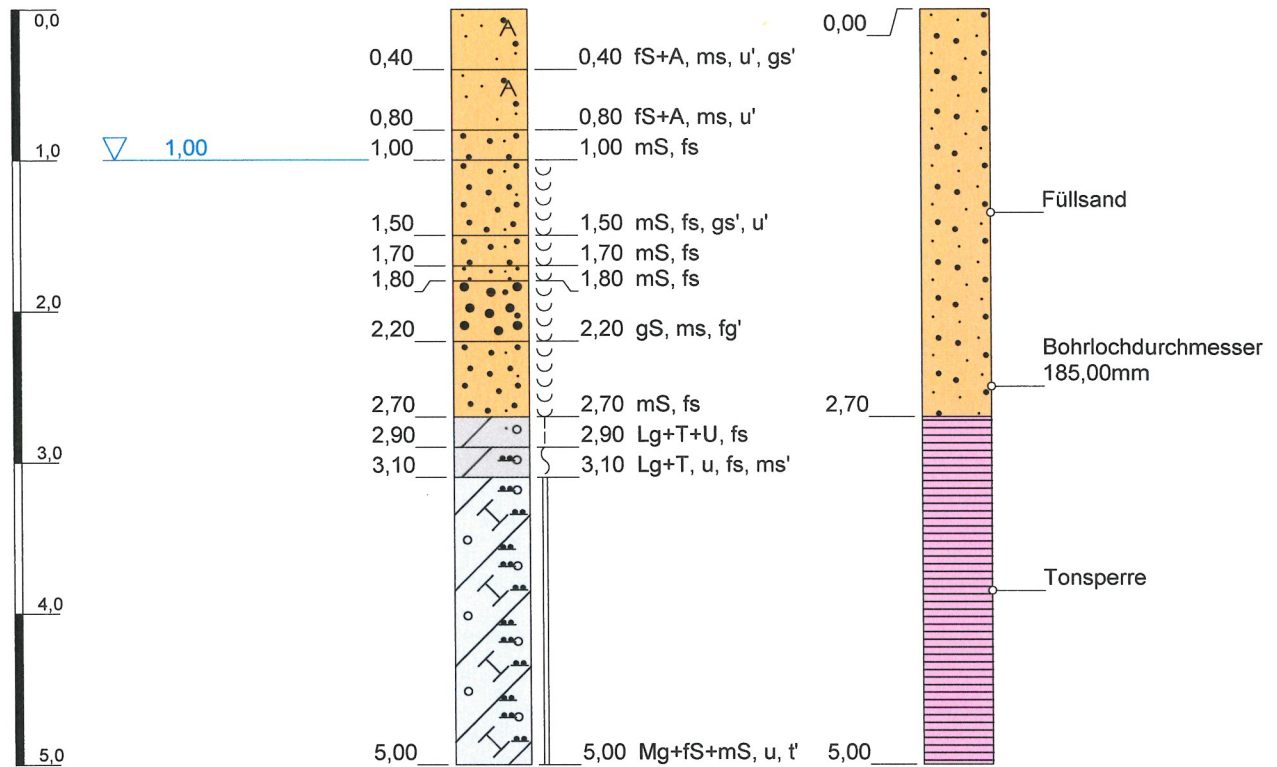
Horizontalmaßstab: 1:20

Blatt 1 von 1

<b>Projekt:</b> Pankower Tor ehem. Bahngelände Granitzstraße		 <b>Richard Maluche</b> Brunnenbau und Wasserversorgung GmbH Schulzendorfer Str. 86 12526 Berlin Tel.: 030 677 98 48-0 Fax.: 030 677 98 48-2	
<b>Bohrung:</b> BK 16/23			
Auftraggeber:	BFM Baugrundinstitut Franke-Meißner GmbH		Rechtswert: 0
Bohrfirma:	R. Maluche GmbH		Hochwert: 0
Bearbeiter:	Schulze		Ansatzhöhe: 46,20m
Datum:	20.02.2023		Anlage 1
		Endtiefe: 5,00m	

m u. GOK (45,50 m NN)


BK 17/23



Höhenmaßstab: 1:50

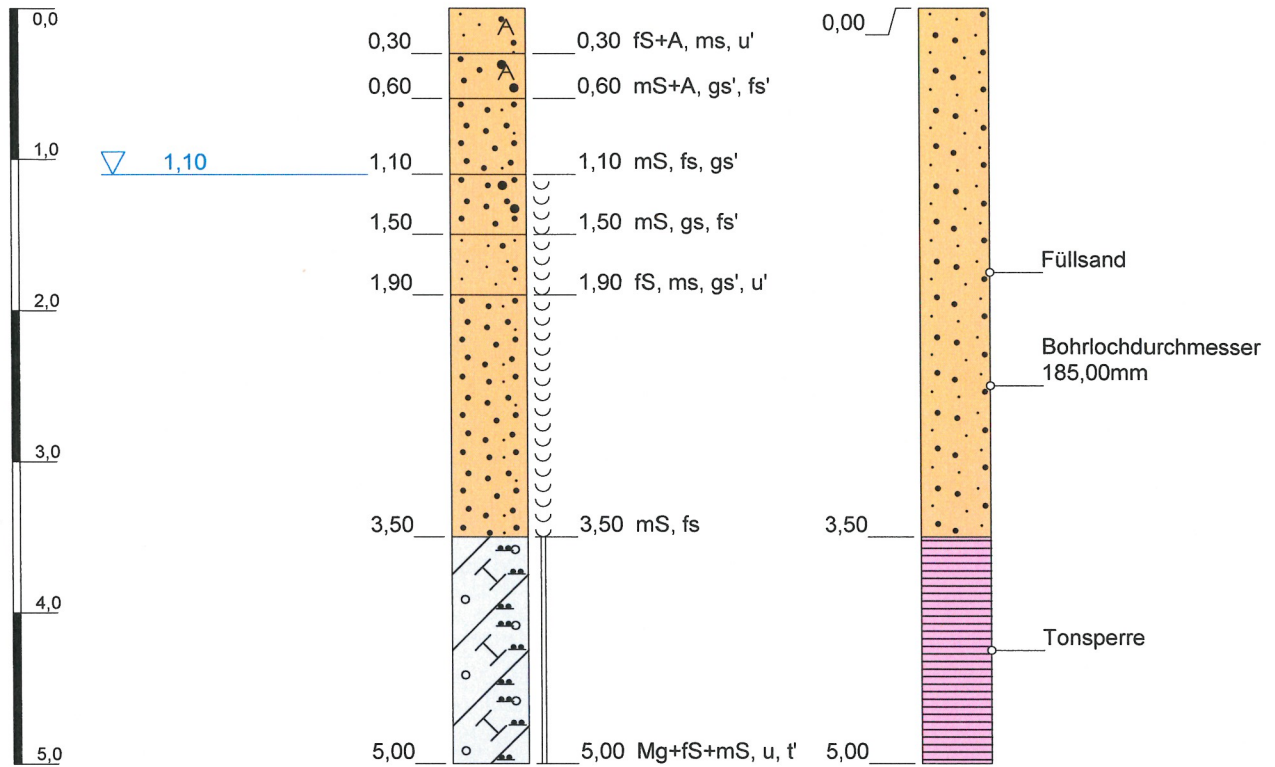
Horizontalmaßstab: 1:20

Blatt 1 von 1

<b>Projekt: Pankower Tor ehem. Bahngelände Granitzstraße</b>			 <b>Richard Maluche</b> Brunnenbau und Wasserversorgung GmbH Schulzendorfer Str. 86 12526 Berlin Tel.: 030 677 98 48-0 Fax.: 030 677 98 48-2
<b>Bohrung: BK 17/23</b>			
Auftraggeber: BFM Baugrundinstitut Franke-Meißner GmbH	Rechtswert: 0		
Bohrfirma: R. Maluche GmbH	Hochwert: 0		
Bearbeiter: Schulze	Ansatzhöhe: 45,50m		
Datum: 20.02.2023	Anlage 1	Endtiefe: 5,00m	

m u. GOK (45,50 m NN)

BK 18/23



Höhenmaßstab: 1:50

Horizontalmaßstab: 1:20

Blatt 1 von 1

Projekt: Pankower Tor ehem. Bahngelände Granitzstraße

Bohrung: BK 18/23

Auftraggeber: BFM Baugrundinstitut Franke-Meißner GmbH Rechtswert: 0

Bohrfirma: R. Maluche GmbH Hochwert: 0

Bearbeiter: Schulze Ansatzhöhe: 45,50m

Datum: 20.02.2023 Anlage 1 Endtiefe: 5,00m

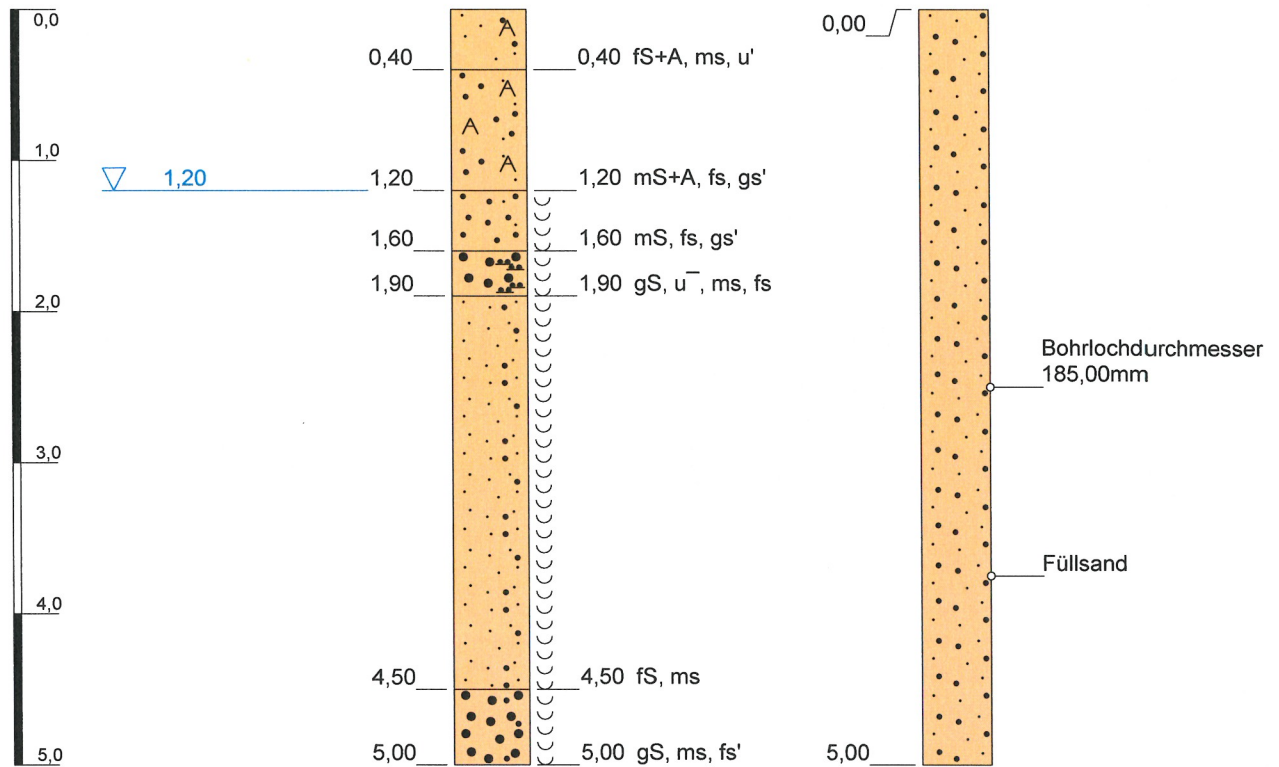


**Richard Maluche**  
Brunnenbau und Wasserversorgung GmbH

Schulzendorfer Str. 86  
12526 Berlin  
Tel.: 030 677 98 48-0  
Fax.: 030 677 98 48-2

m u. GOK (45,60 m NN)

BK 19/23



Höhenmaßstab: 1:50

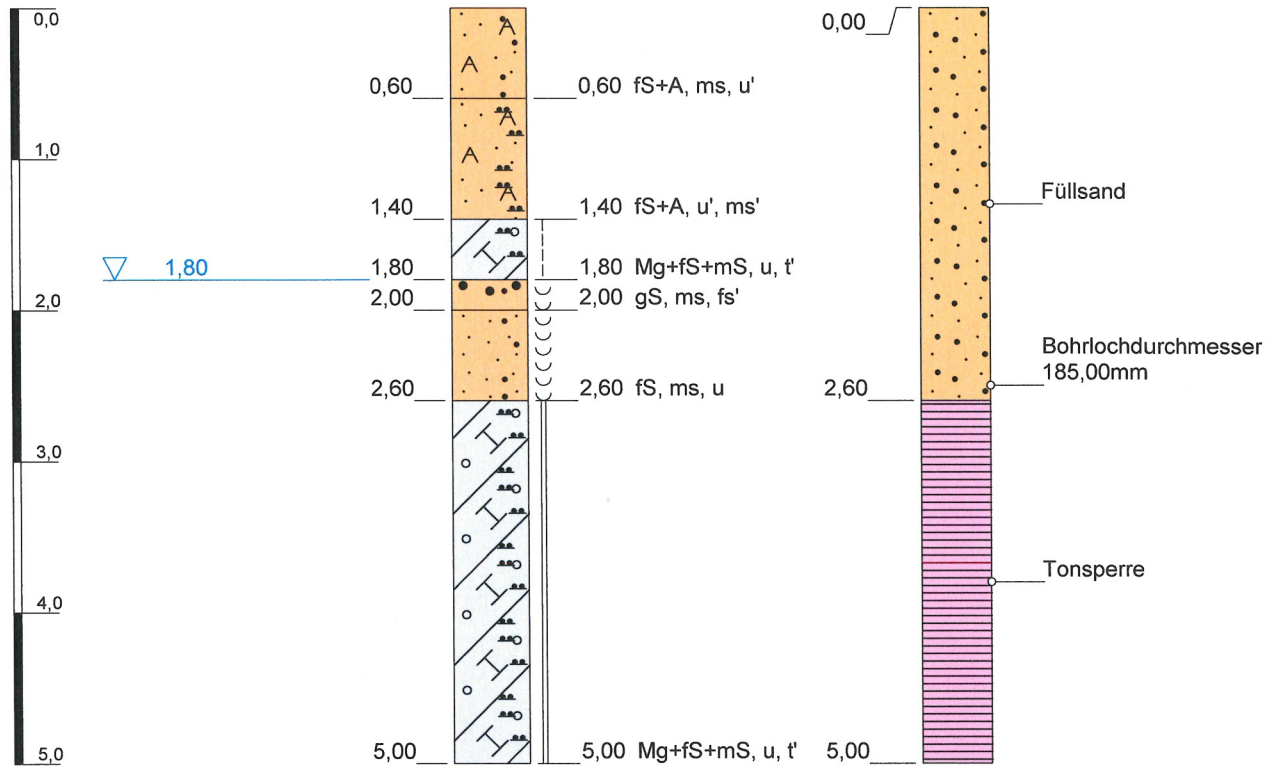
Horizontalmaßstab: 1:20

Blatt 1 von 1

<b>Projekt:</b> Pankower Tor ehem. Bahngelände Granitzstraße		 <b>Richard Maluche</b> Brunnenbau und Wasserversorgung GmbH
<b>Bohrung:</b> BK 19/23		
Auftraggeber: BFM Baugrundinstitut Franke-Meißner GmbH	Rechtswert: 0	
Bohrfirma: R. Maluche GmbH	Hochwert: 0	
Bearbeiter: Schulze	Ansatzhöhe: 45,60m	
Datum: 20.02.2023	Anlage 1	Endtiefe: 5,00m
		Schulzendorfer Str. 86 12526 Berlin Tel.: 030 677 98 48-0 Fax.: 030 677 98 48-2

m u. GOK (45,80 m NN)


BK 20/23




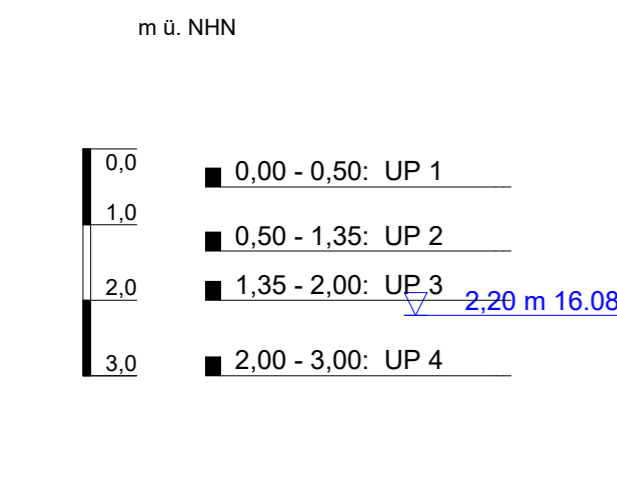

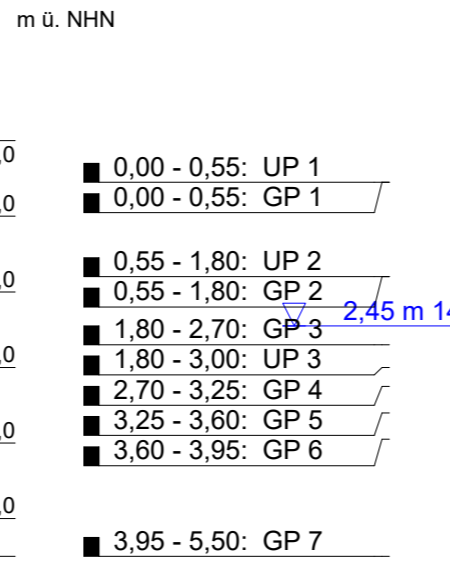
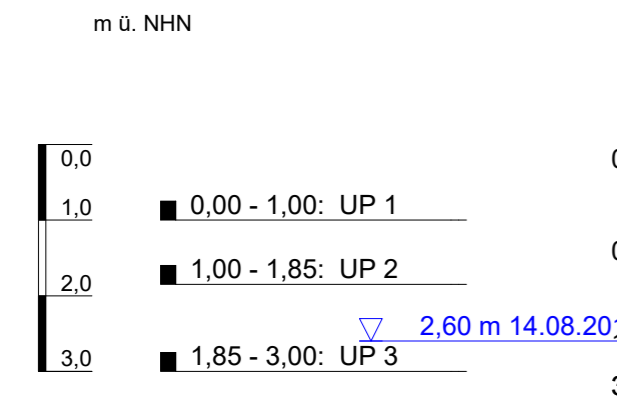
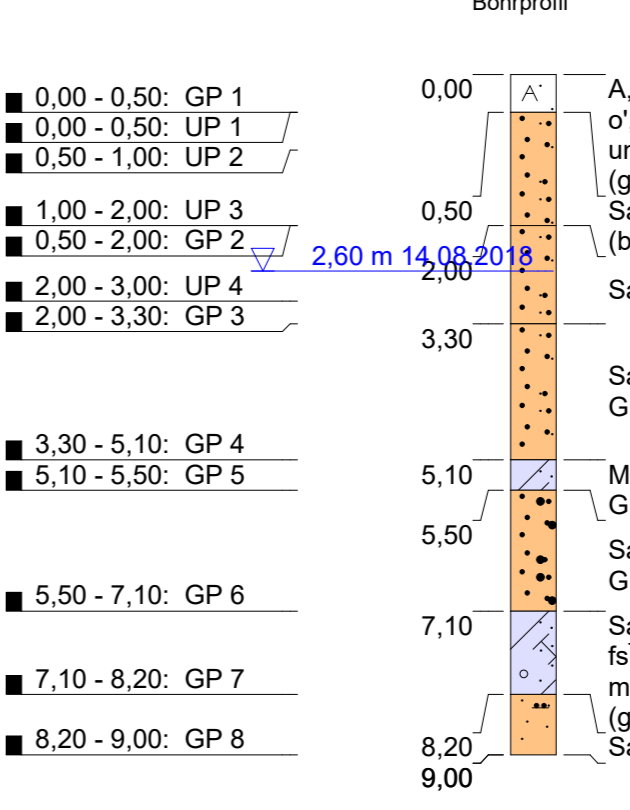

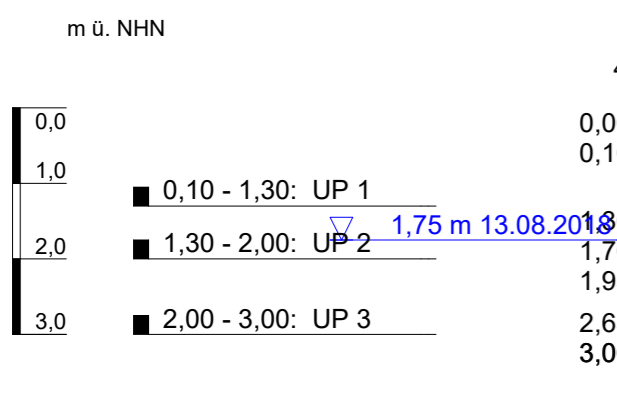
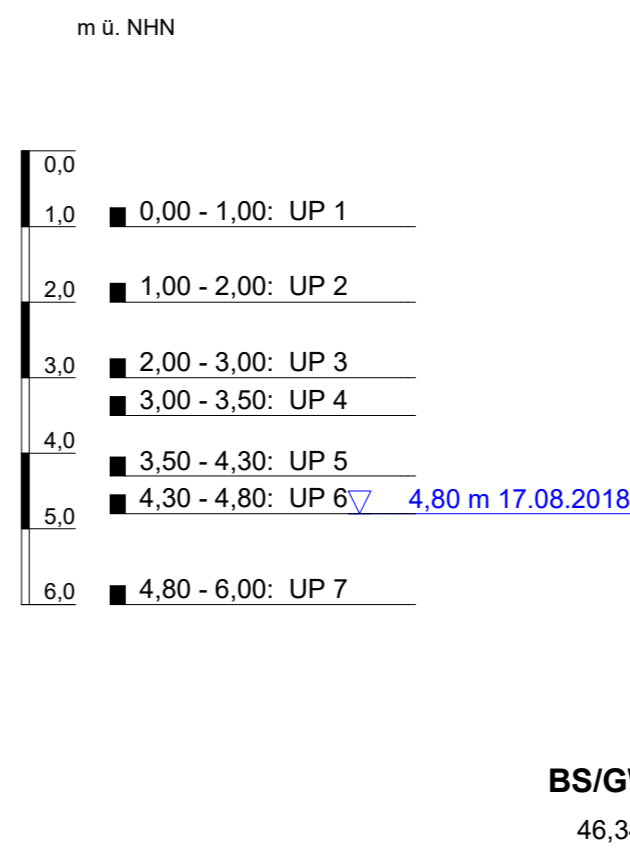
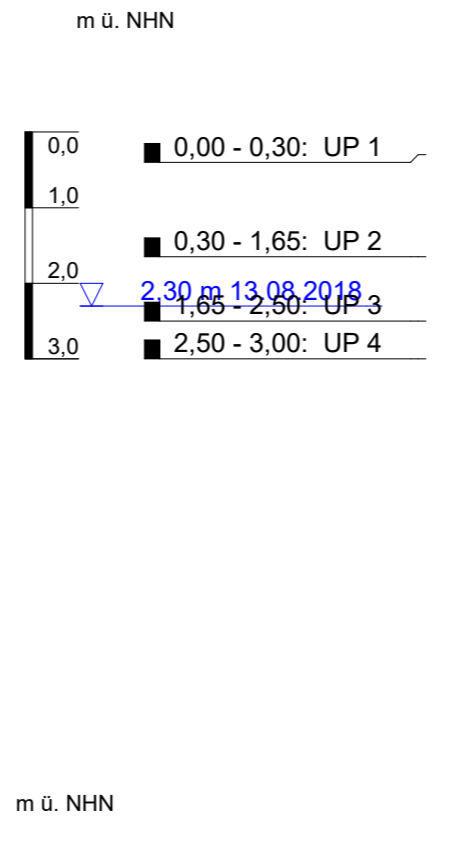

Höhenmaßstab: 1:50

Horizontalmaßstab: 1:20

Blatt 1 von 1

<b>Projekt: Pankower Tor ehem. Bahngelände Granitzstraße</b>			 <b>Richard Maluche</b> Brunnenbau und Wasserversorgung GmbH Schulzendorfer Str. 86 12526 Berlin Tel.: 030 677 98 48-0 Fax.: 030 677 98 48-2
<b>Bohrung: BK 20/23</b>			
Auftraggeber: BFM Baugrundinstitut Franke-Meißner GmbH		Rechtswert: 0	
Bohrfirma: R. Maluche GmbH		Hochwert: 0	
Bearbeiter: Schulze		Ansatzhöhe: 45,80m	
Datum: 20.02.2023	Anlage 1	Endtiefe: 5,00m	

\\cdmeu.internal.cdm.com\Region\Germany\Offices\Berlin\Projects\119000-119499\119004\300 Daten\320 Feld, vor Ort\322 GeOD\Layouts, Grafiken\119004\_Bohrprofile\_BS\_1-18 - BS\_11-18.GGF



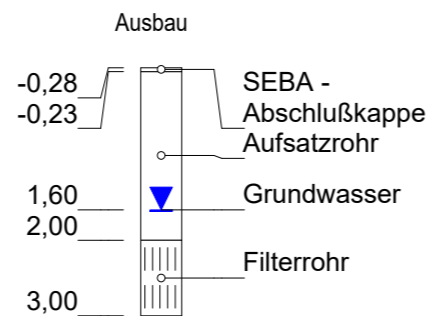
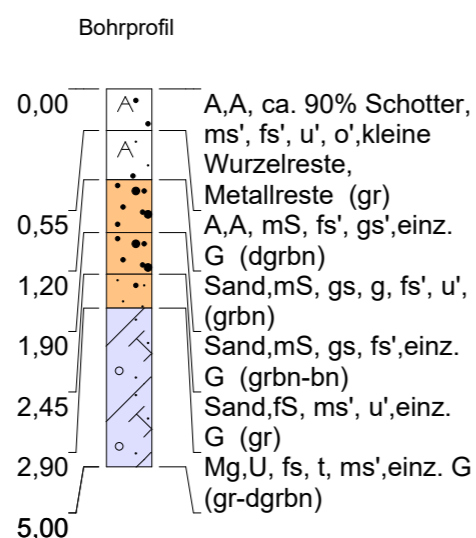
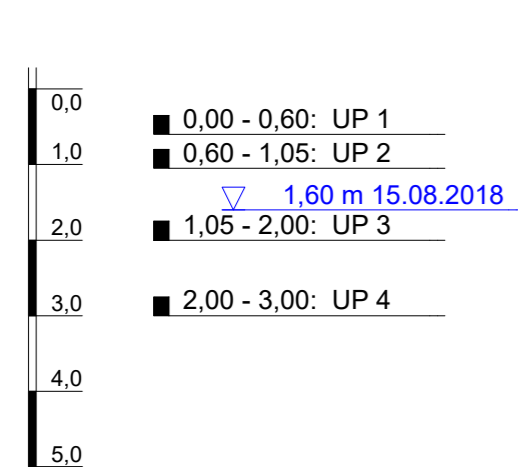
Bauvorhaben: <b>Pankower Tor, Berlin</b>		Auftr.-Nr.: <b>119004</b>	
bearbeitet/geprüft: lud	Datum: 24.08.2018	Anl.-Nr.:	
gezeichnet: roy	Maßstab: 1:100	Blatt-Nr.: 1	
<b>Bohrprofile BS 1/18 - BS 11/18</b>			



m ü. NHN

### BS/GWM 12/18

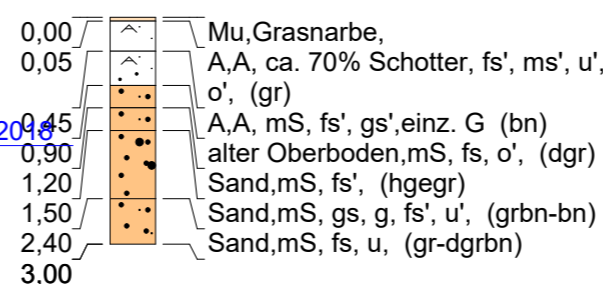

45,76 m ü. NHN



m ü. NHN

### BS 13/18


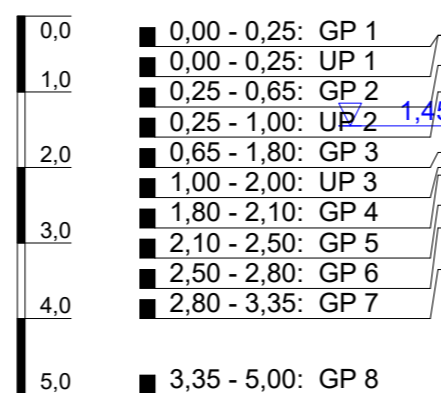
45,75 m ü. NHN



m ü. NHN

### BS 16/18

45,40 m ü. NHN

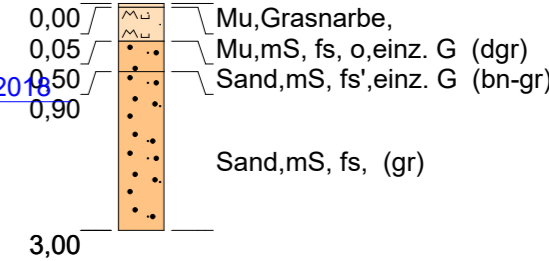



Abbruch bei 5,00 m: kein Bohrfortschritt

m ü. NHN

### BS 14/18

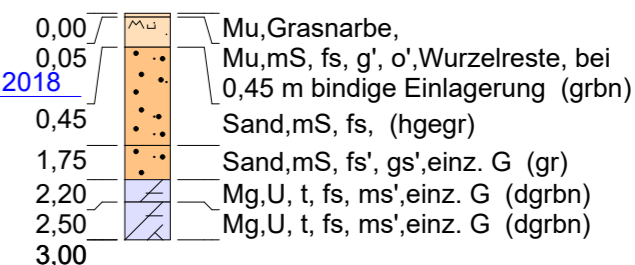
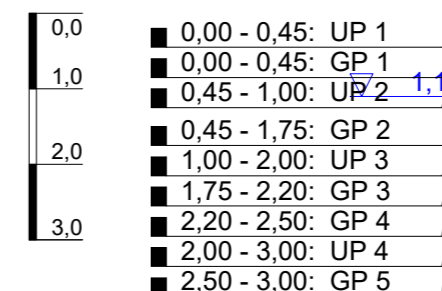
45,31 m ü. NHN



m ü. NHN

### BS 17/18

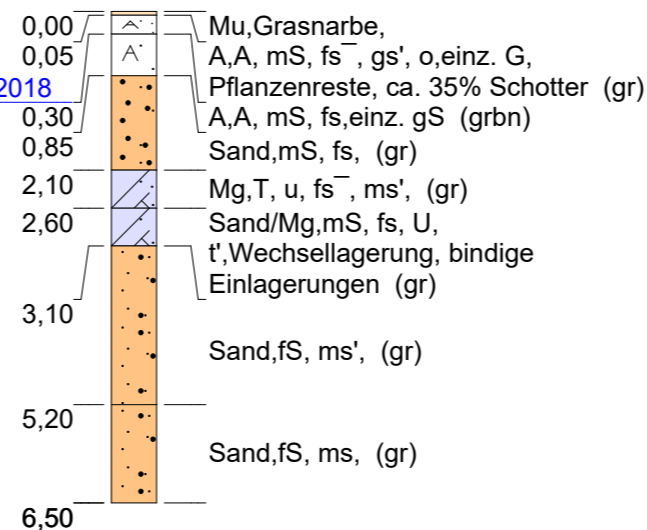

45,26 m ü. NHN



m ü. NHN

### BS 19/18

45,58 m ü. NHN

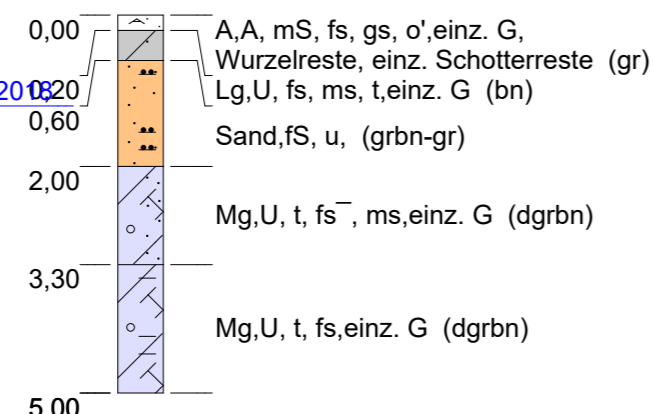
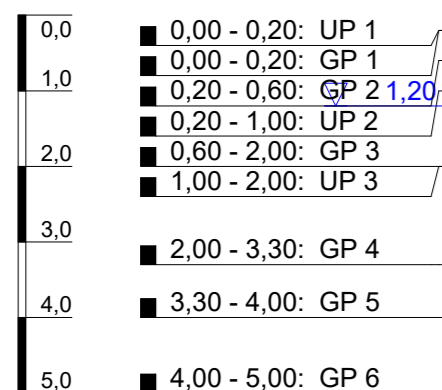


Abbruch bei 6,50 m: kein Bohrfortschritt

m ü. NHN

### BS 18/18

45,16 m ü. NHN

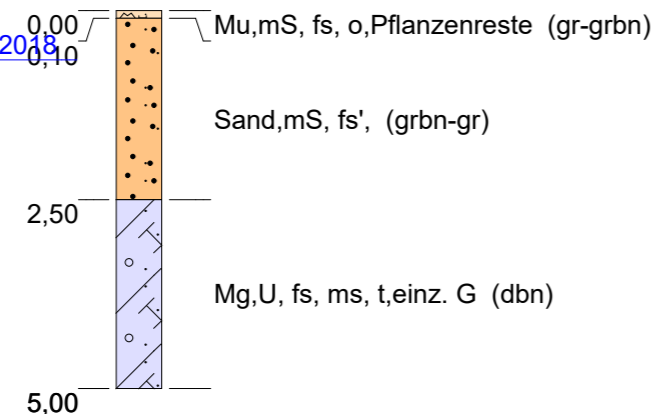



Abbruch bei 5,00 m: kein Bohrfortschritt

m ü. NHN

### BS 21/18

45,23 m ü. NHN

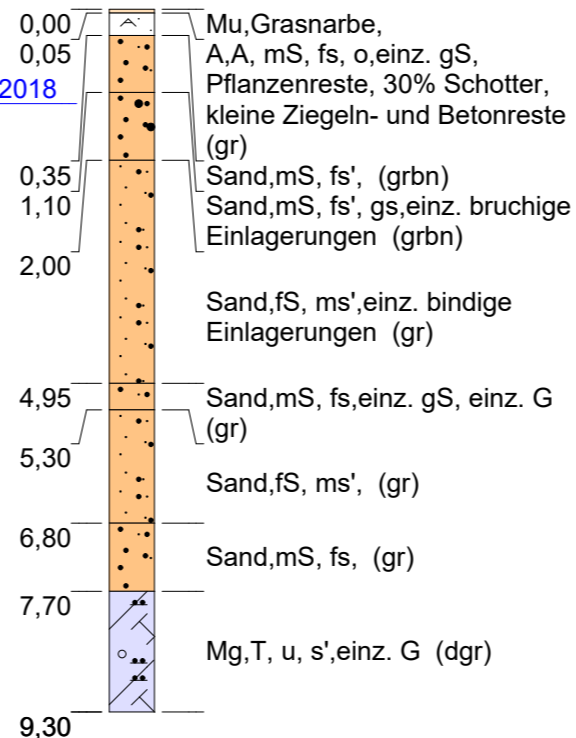



Abbruch bei 5,00 m: kein Bohrfortschritt

m ü. NHN

### BS 22/18

45,51 m ü. NHN

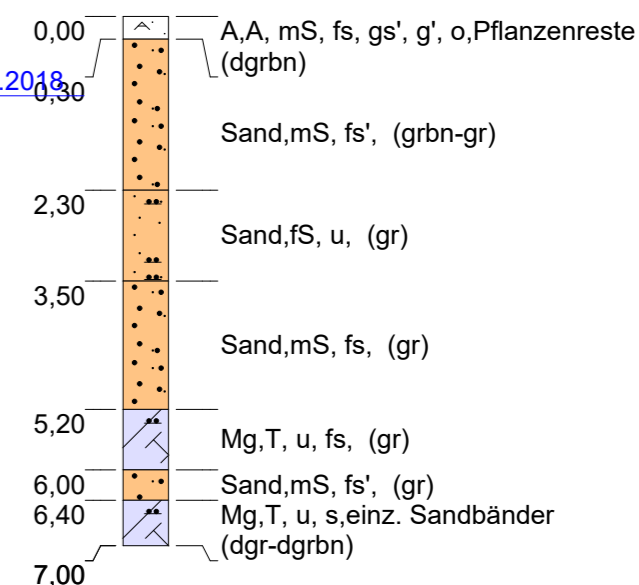
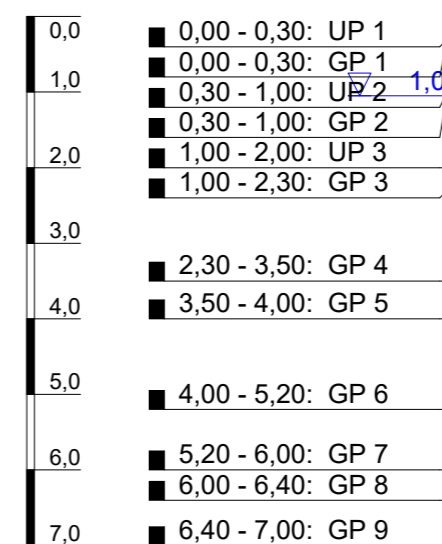


Abbruch bei 9,30 m: kein Bohrfortschritt

m ü. NHN

### BS 20/18

45,55 m ü. NHN



Abbruch bei 7,00 m: kein Bohrfortschritt

Bauvorhaben: <b>Pankower Tor, Berlin</b>		Auftr.-Nr.: <b>119004</b>	
bearbeitet/geprüft: lud	Datum: 24.08.2018	Anl.-Nr.:	
gezeichnet: roy	Maßstab: 1:100	Blatt-Nr.: 2	
<b>Bohrprofile BS 12/18 - BS 22/18</b>			





\\cdmeu.internal.cdm.com\Region\Germany\Offices\Berlin\Projects\1190004\1194991\19004\300 Daten\320 Feld\_vor Ort\322 GeODin\Layouts\_Grafiken\119004\_Bohrprofile\_BS\_12-18 - BS\_22-18.GGF

m ü. NHN

### BS 23/18

45,26 m ü. NHN





Abbruch bei 6,80 m: kein Bohrfortschritt

m ü. NHN

### BS 24/18

45,77 m ü. NHN

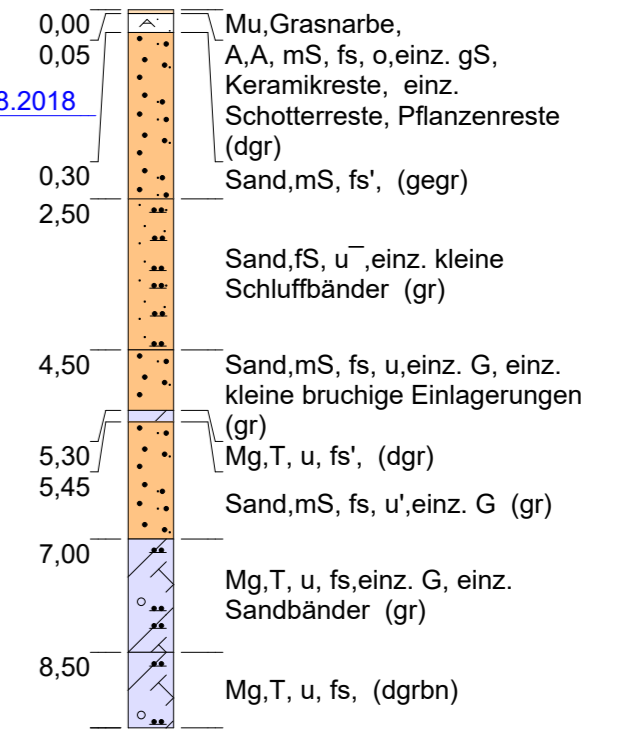



Abbruch bei 9,00 m: kein Bohrfortschritt

m ü. NHN

### BS 25/18

45,65 m ü. NHN

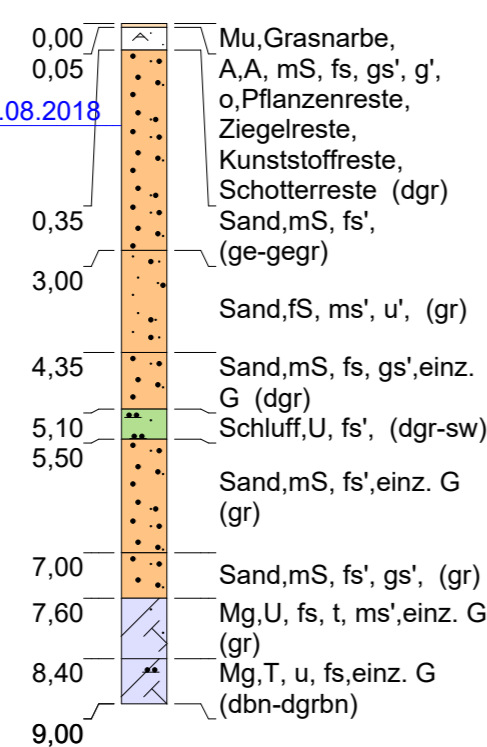
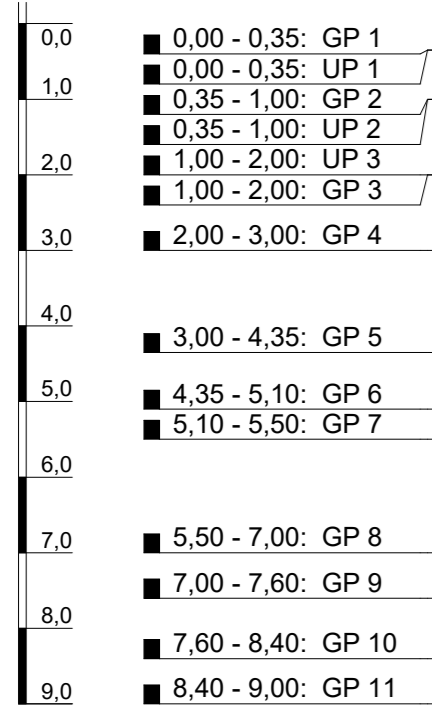


Abbruch bei 9,50 m: kein Bohrfortschritt

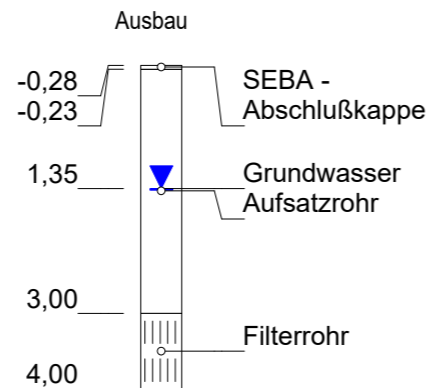
m ü. NHN

### BS/GWM 26/18

45,63 m ü. NHN



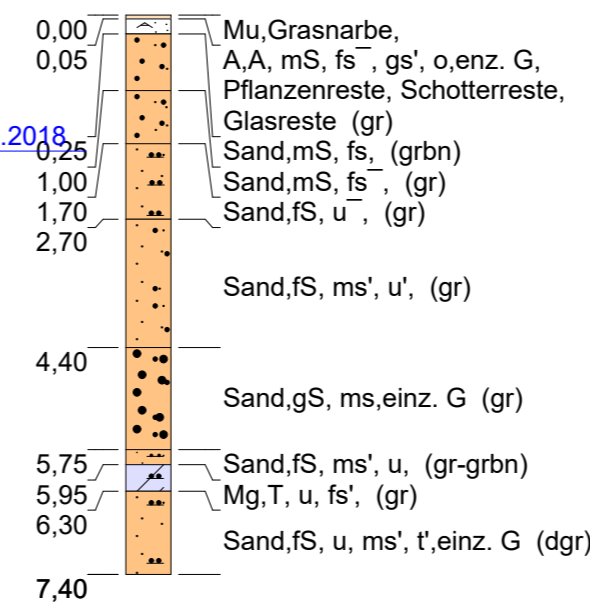
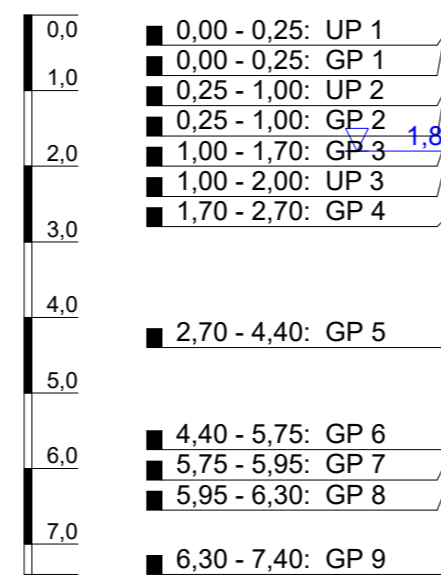
Abbruch bei 9,00 m: kein Bohrfortschritt



m ü. NHN

### BS 27/18

45,87 m ü. NHN

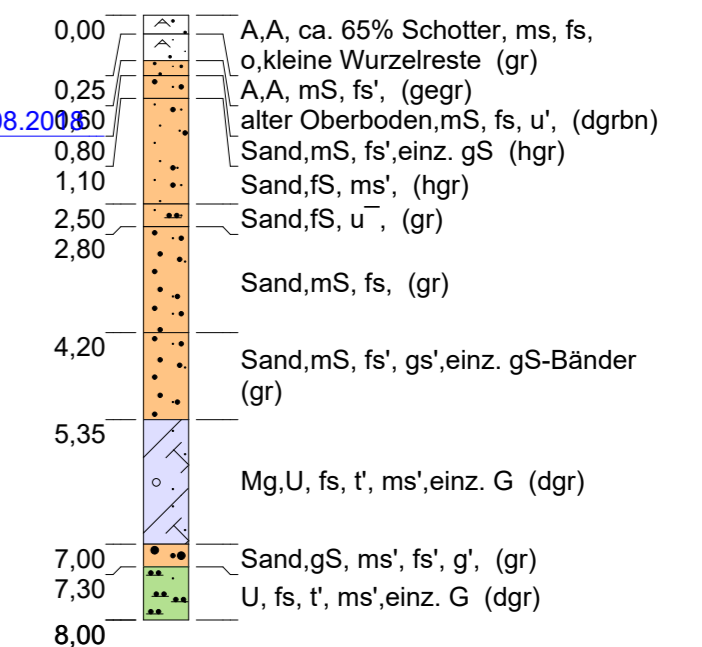



Abbruch bei 7,40 m: kein Bohrfortschritt

m ü. NHN

### BS 28/18

46,04 m ü. NHN



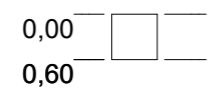
Abbruch bei 8,00 m: kein Bohrfortschritt

m ü. NHN

### BS 29/18

46,40 m ü. NHN

0,0

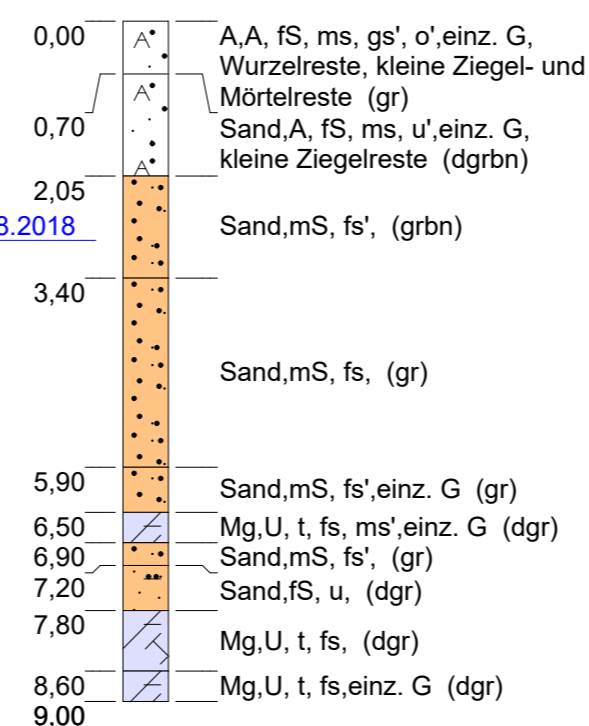



3 x Handvorsichtung bis 0,60 m, Abbruch: Hindernisse im Umkreis von 5,00 m

m ü. NHN

### BS 30/18

47,65 m ü. NHN

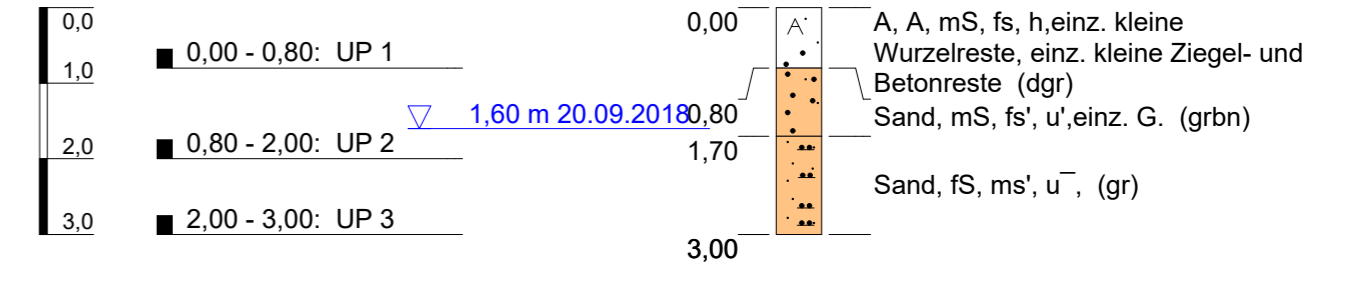
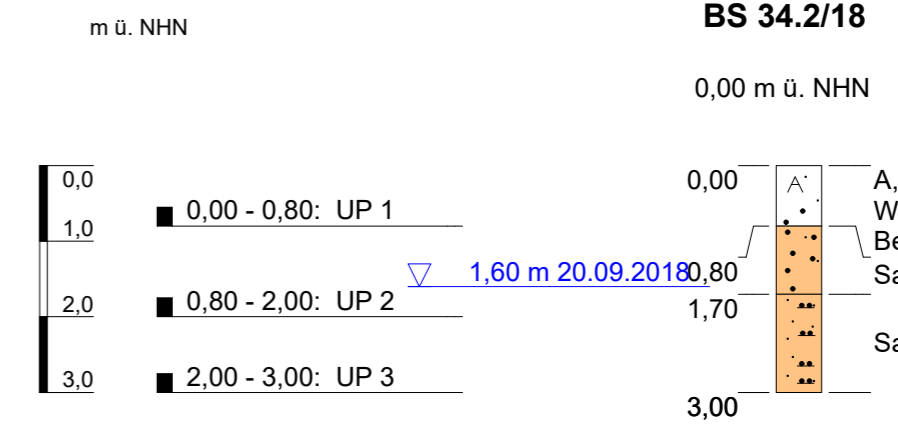
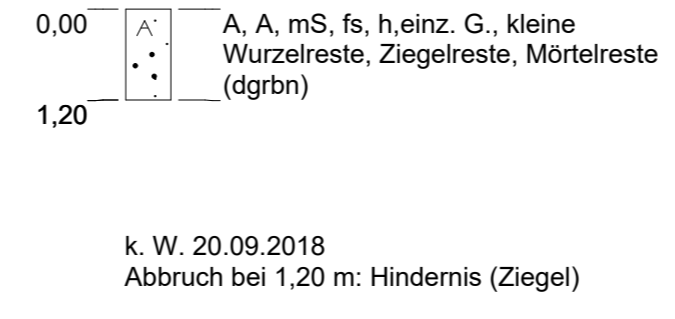
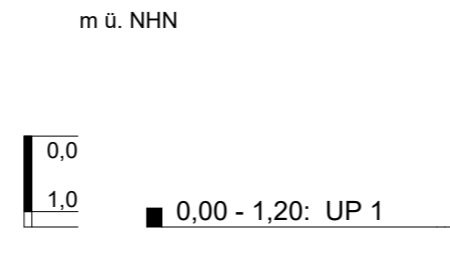
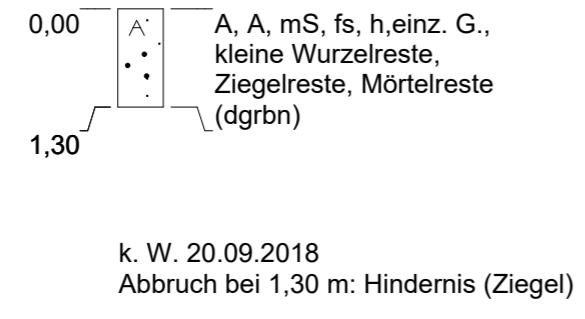
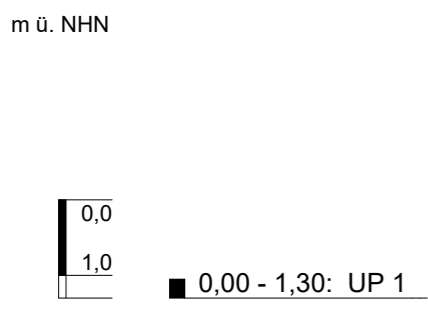

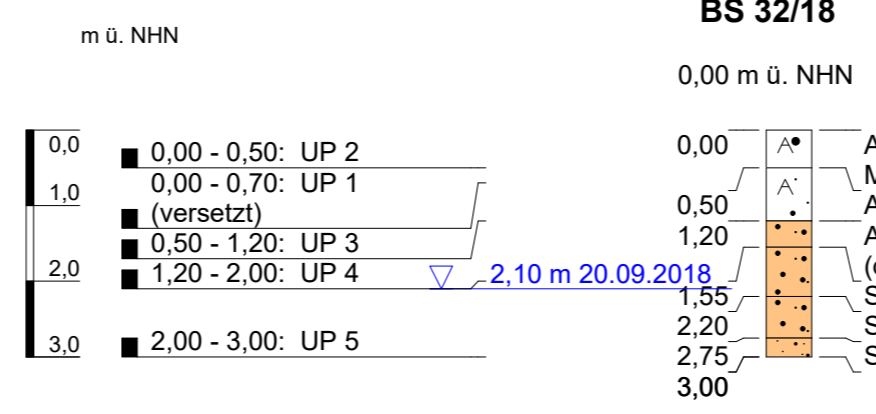
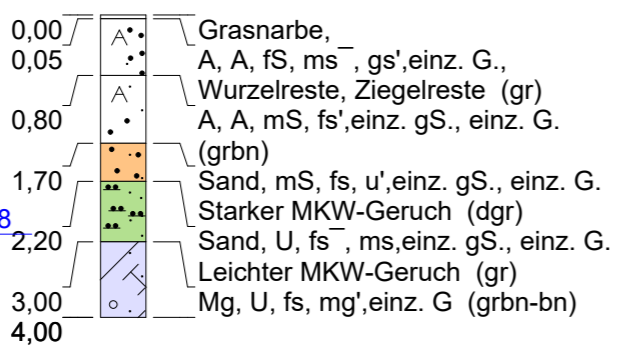
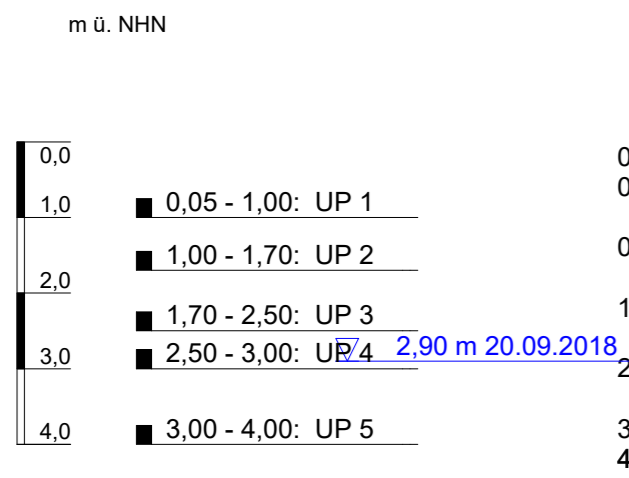


Abbruch bei 9,00 m: kein Bohrfortschritt

Bauvorhaben: <b>Pankower Tor, Berlin</b>		Auftr.-Nr.: <b>119004</b>	
bearbeitet/geprüft: lud	Datum: 24.08.2018	Anl.-Nr.:	
gezeichnet: roy	Maßstab: 1:100	Blatt-Nr.: 3	
<b>Bohrprofile BS 23/18 - BS 30/18</b>			



\\tsclient0119000-119499\19004\300 Daten\320 Feld\_vor Ort\322 GeODin\Layouts\_Grafiken\19004\_Behrprofile\_BS\_31-18 - BS\_35-18.GGF



Bauvorhaben: <b>Pankower Tor, Berlin</b>		Auftr.-Nr.: <b>119004</b>	
bearbeitet/geprüft: lud	Datum: 25.01.2019	Anl.-Nr.:	
gezeichnet: roy	Maßstab: 1:100	Blatt-Nr.: 4	
<b>Bohrprofile BS 31/18 - BS 35/18</b>			

