

**Legende**

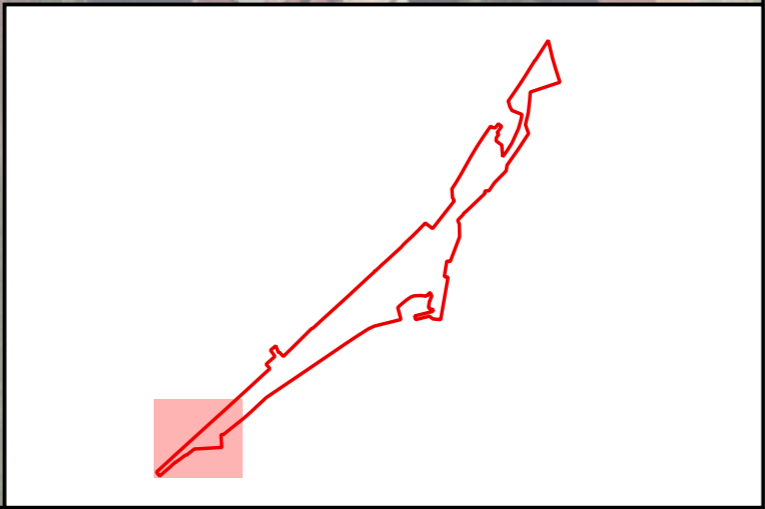
- Ruderalfluren
- Feucht- u. Frischgrünland, Zier- u. Trittrassen
- Gebüsche, Baumreihen u. Baumgruppen
- Wälder u. Forsten
- Wohn- u. Mischbebauung
- Gewerbe- u. Dienstleistungsflächen
- Verkehrsflächen

298 (032492) ID / Erfassungsnummer (Biotopcode)

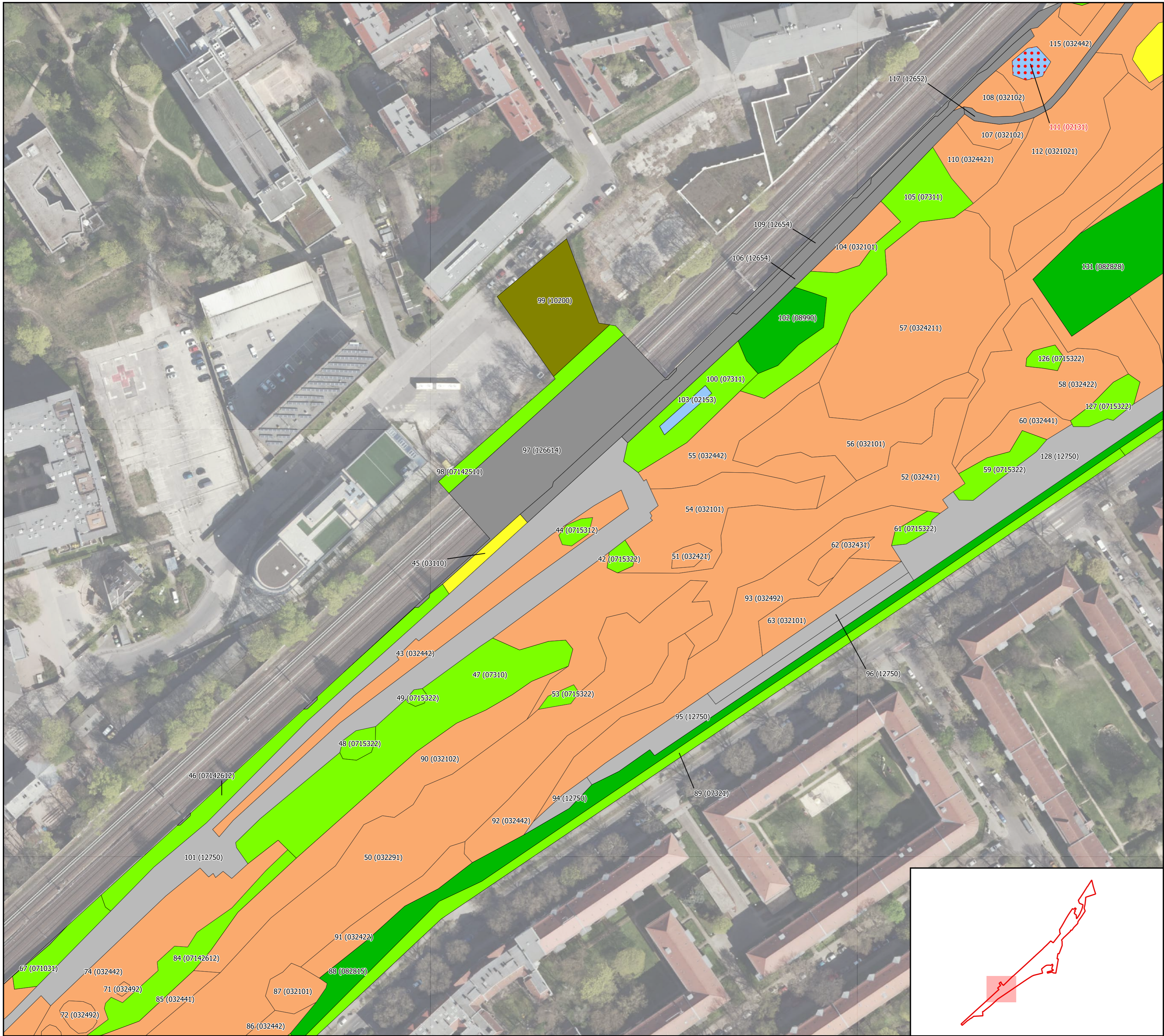
299 (022115) ID / Erfassungsnummer (Biotopcode, gesetzlich geschütztes Biotop)

Detaillierte Biotoptypen-Bezeichnungen der Biotopcodes sind der Tabelle zur Karte zu entnehmen.

0 20 40 60 m



Vorhaben		Pankower Tor	
Plantitel		Biotopkartierung	
Auftraggeber Krieger Projektentwicklung GmbH Am Rondell 1 12529 Schönefeld	Plangrundlage	Geoportal Berlin / TrueDOP20RGI 23	
	Projekt-Nr.	23-004G	
	Karten-Nr.	1/7	
Bearbeitung Natur+Text GmbH Friedensallee 21 15834 Rangsdorf Tel.: 033708/ 920114 info@naturundtext.de	Format	DIN A2	
	Bearbeitet	21.11.2023	JKr
	Gezeichnet	21.11.2023	JKr
	Geprüft		Noe
<b>1:1.000</b>			

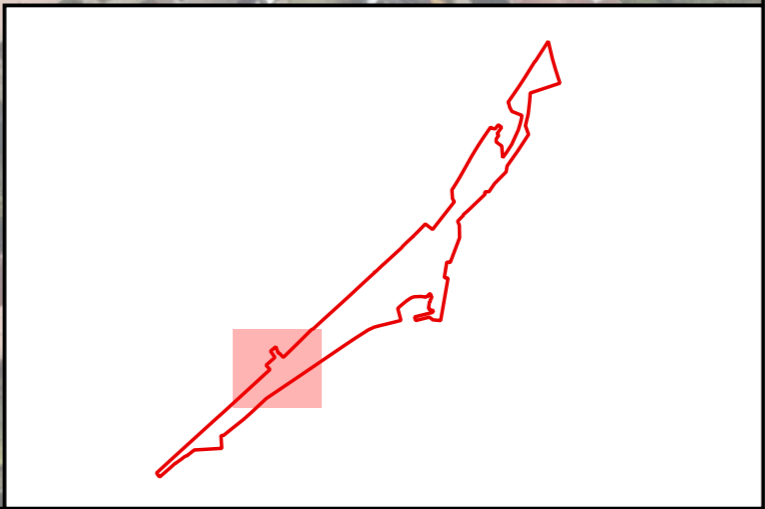
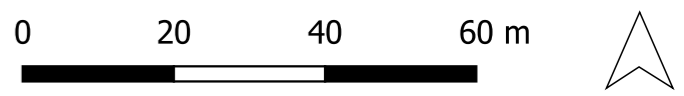


**Legende**

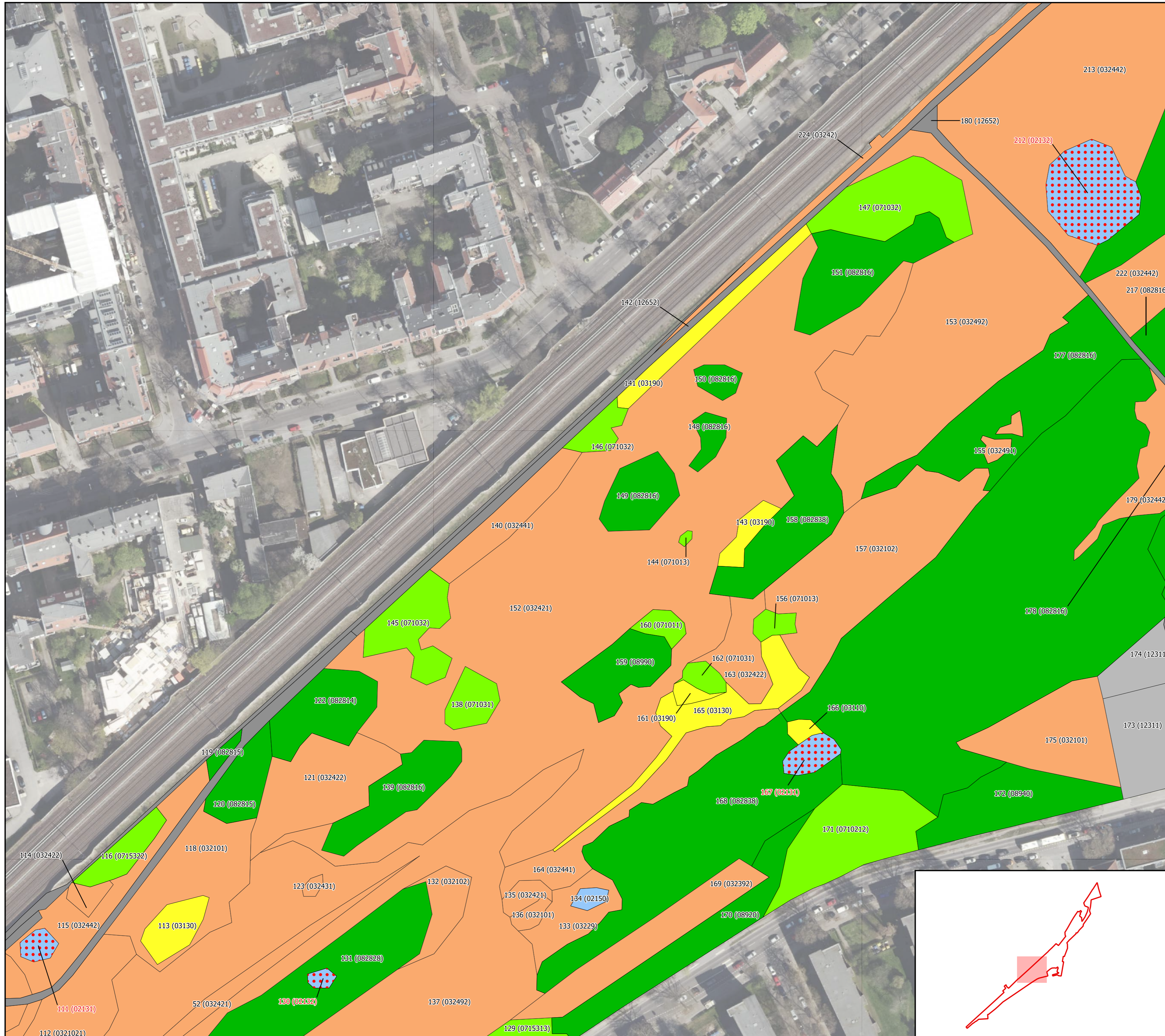
- ⋯ Geschützte Biotope
- Standgewässer
- Rohbodenstandorte
- Ruderalfluren
- Gebüsche, Baumreihen u. Baumgruppen
- Wälder u. Forsten
- Grün- u. Freiflächen
- Gewerbe- u. Dienstleistungsflächen
- Verkehrsflächen

298 (032492) ID / Erfassungsnummer (Biotopcode)  
299 (022115) ID / Erfassungsnummer (Biotopcode, gesetzlich geschütztes Biotop)

Detaillierte Biototypen-Bezeichnungen der Biotopcodes sind der Tabelle zur Karte zu entnehmen.

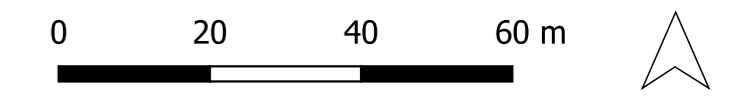


Vorhaben		Pankower Tor	
Plantitel		Biotopkartierung	
Auftraggeber Krieger Projektentwicklung GmbH Am Rondell 1 12529 Schönefeld	Plangrundlage	Geoportal Berlin / TrueDOP20RGBI 23	
	Projekt-Nr.	23-004G	
	Karten-Nr.	2/7	
Bearbeitung Natur+Text GmbH Friedensallee 21 15834 Rangsdorf Tel.: 033708/ 920114 info@naturundtext.de	Format	DIN A2	
	Bearbeitet	21.11.2023	JKr
	Gezeichnet	21.11.2023	JKr
	Geprüft		Noe
<b>1:1.000</b>			



- ### Legende
- ⋯ Geschützte Biotope
  - Standgewässer
  - Rohbodenstandorte
  - Ruderalfluren
  - Gebüsche, Baumreihen u. Baumgruppen
  - Wälder u. Forsten
  - Gewerbe- u. Dienstleistungsflächen
  - Verkehrsflächen
- 298 (032492) ID / Erfassungsnummer (Biotopcode)
- 299 (022115) ID / Erfassungsnummer (Biotopcode, gesetzlich geschütztes Biotop)

Detaillierte Biototypen-Bezeichnungen der Biotopcodes sind der Tabelle zur Karte zu entnehmen.



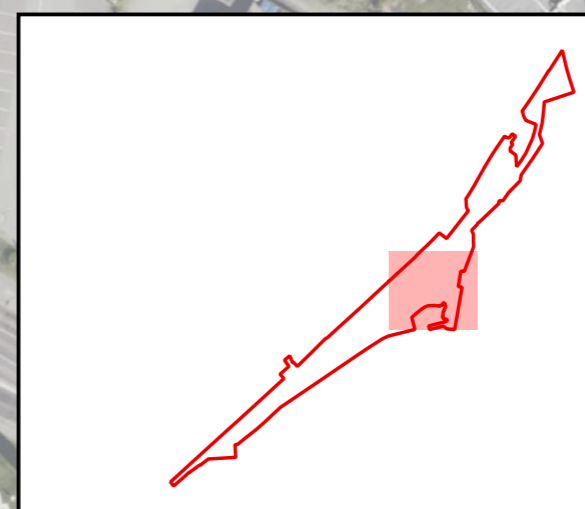
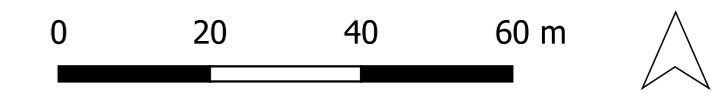
Vorhaben		Pankower Tor	
Plantitel		Biotopkartierung	
Auftraggeber Krieger Projektentwicklung GmbH Am Rondell 1 12529 Schönefeld	Plangrundlage	Geoportal Berlin / TrueDOP20RGBI 23	
	Projekt-Nr.	23-004G	
	Karten-Nr.	3/7	
Bearbeitung Natur+Text GmbH Friedensallee 21 15834 Rangsdorf Tel.: 033708/ 920114 info@naturundtext.de	Format	DIN A2	
	Bearbeitet	21.11.2023	JKr
	Gezeichnet	21.11.2023	JKr
	Geprüft		Noe
1:1.000			



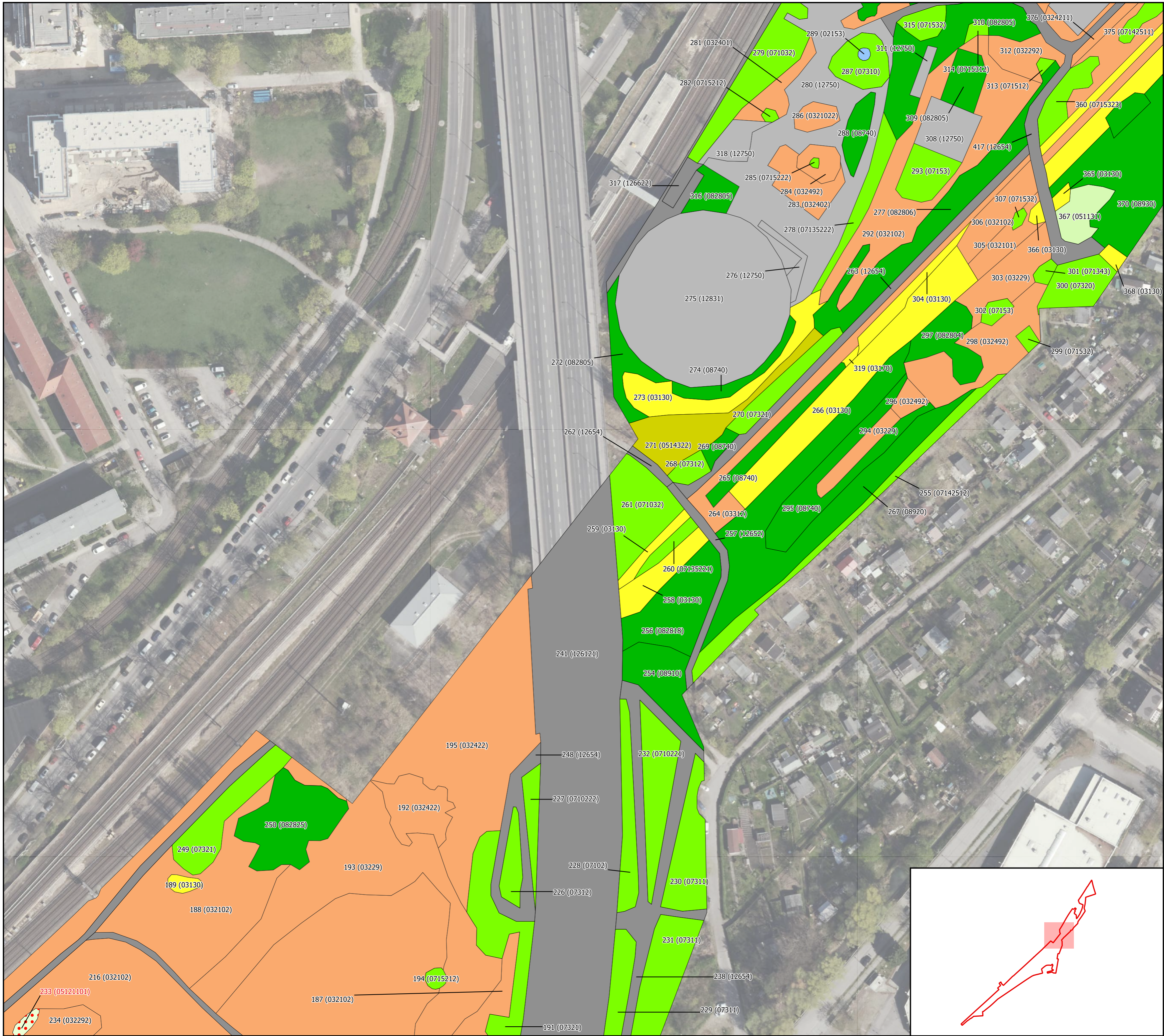
- ### Legende
- ⋯ Geschützte Biotope
  - Standgewässer
  - gewässerbegleitende Röhrichte
  - Rohbodenstandorte
  - Ruderalfluren
  - Trocken- u. Magerrasen
  - Gebüsche, Baumreihen u. Baumgruppen
  - Wälder u. Forsten
  - Wohn- u. Mischbebauung
  - Gewerbe- u. Dienstleistungsflächen
  - Verkehrsflächen

298 (032492) ID / Erfassungsnummer (Biotopcode)  
 299 (022115) ID / Erfassungsnummer (Biotopcode, gesetzlich geschütztes Biotop)

Detaillierte Biotoptypen-Bezeichnungen der Biotopcodes sind der Tabelle zur Karte zu entnehmen.



Vorhaben		Pankower Tor	
Plantitel		Biotopkartierung	
Auftraggeber Krieger Projektentwicklung GmbH Am Rondell 1 12529 Schönefeld	Plangrundlage	Geoportal Berlin / TrueDOP20RGBI 23	
	Projekt-Nr.	23-004G	
	Karten-Nr.	4/7	
Bearbeitung Natur+Text GmbH Friedensallee 21 15834 Rangsdorf Tel.: 033708/ 920114 info@naturundtext.de	Format	DIN A2	
	Bearbeitet	21.11.2023	JKr
	Gezeichnet	21.11.2023	JKr
	Geprüft		Noe
		1:1.000	

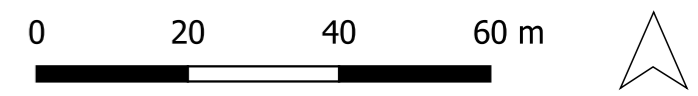


**Legende**

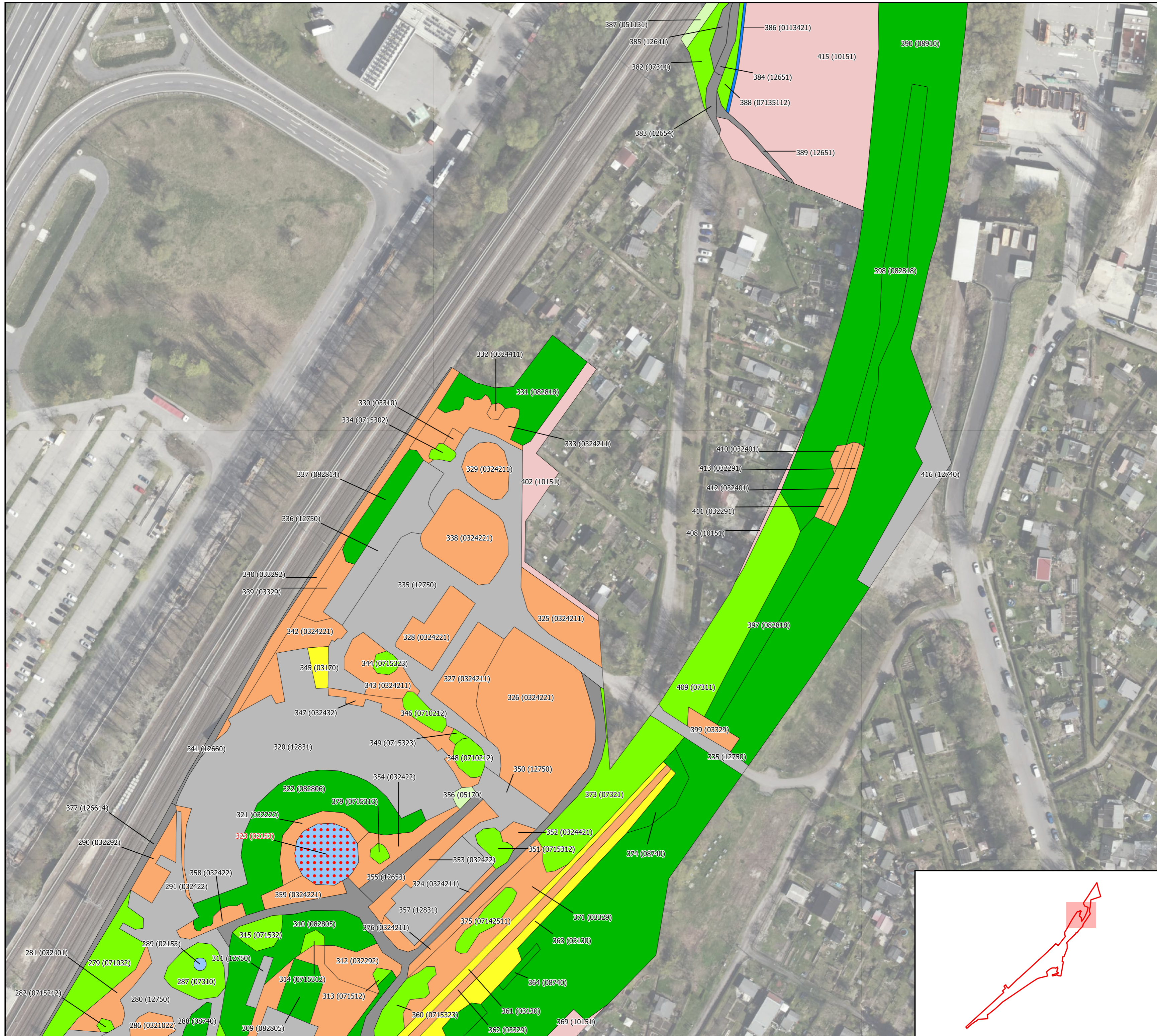
- ⋯ Geschützte Biotope
- Standgewässer
- Rohbodenstandorte
- Ruderalfluren
- Feucht- u. Frischgrünland, Zier- u. Trittrassen
- Trocken- u. Magerrasen
- Grünlandbrachen u. Staudenfluren
- Gebüsche, Baumreihen u. Baumgruppen
- Wälder u. Forsten
- Gewerbe- u. Dienstleistungsflächen
- Verkehrsflächen

298 (032492) ID / Erfassungsnummer (Biotopcode)  
299 (022115) ID / Erfassungsnummer (Biotopcode, gesetzlich geschütztes Biotop)

Detaillierte Biotoptypen-Bezeichnungen der Biotopcodes sind der Tabelle zur Karte zu entnehmen.



Vorhaben		Pankower Tor	
Plantitel		Biotopkartierung	
Auftraggeber Krieger Projektentwicklung GmbH Am Rondell 1 12529 Schönefeld	Plangrundlage	Geoportal Berlin / TrueDOP20RGBI 23	
	Projekt-Nr.	23-004G	
	Karten-Nr.	5/7	
Bearbeitung Natur+Text GmbH Friedensallee 21 15834 Rangsdorf Tel.: 033708/ 920114 info@naturundtext.de	Format	DIN A2	
	Bearbeitet	21.11.2023	JKr
	Gezeichnet	21.11.2023	JKr
	Geprüft		Noe
<b>1:1.000</b>			

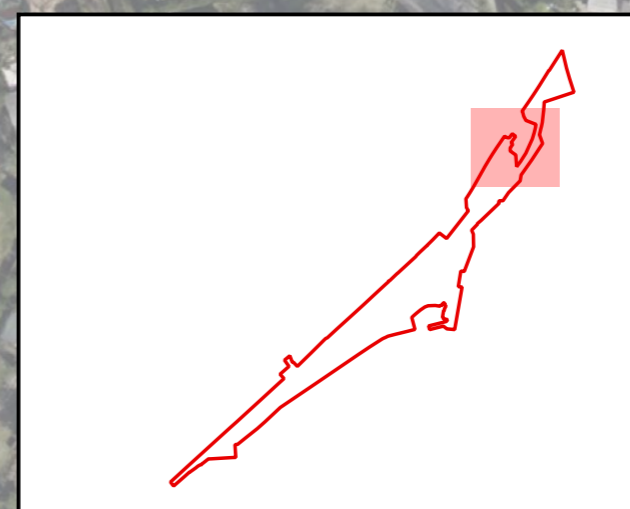
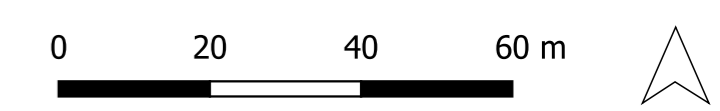


- ### Legende
- ⋯ Geschützte Biotope
  - Fließgewässer
  - Standgewässer
  - Rohbodenstandorte
  - Ruderalfluren
  - Feucht- u. Frischgrünland, Zier- u. Trittassen
  - Gebüsch, Baumreihen u. Baumgruppen
  - Wälder u. Forsten
  - Haus- u. Kleingarten
  - Gewerbe- u. Dienstleistungsflächen
  - Verkehrsflächen

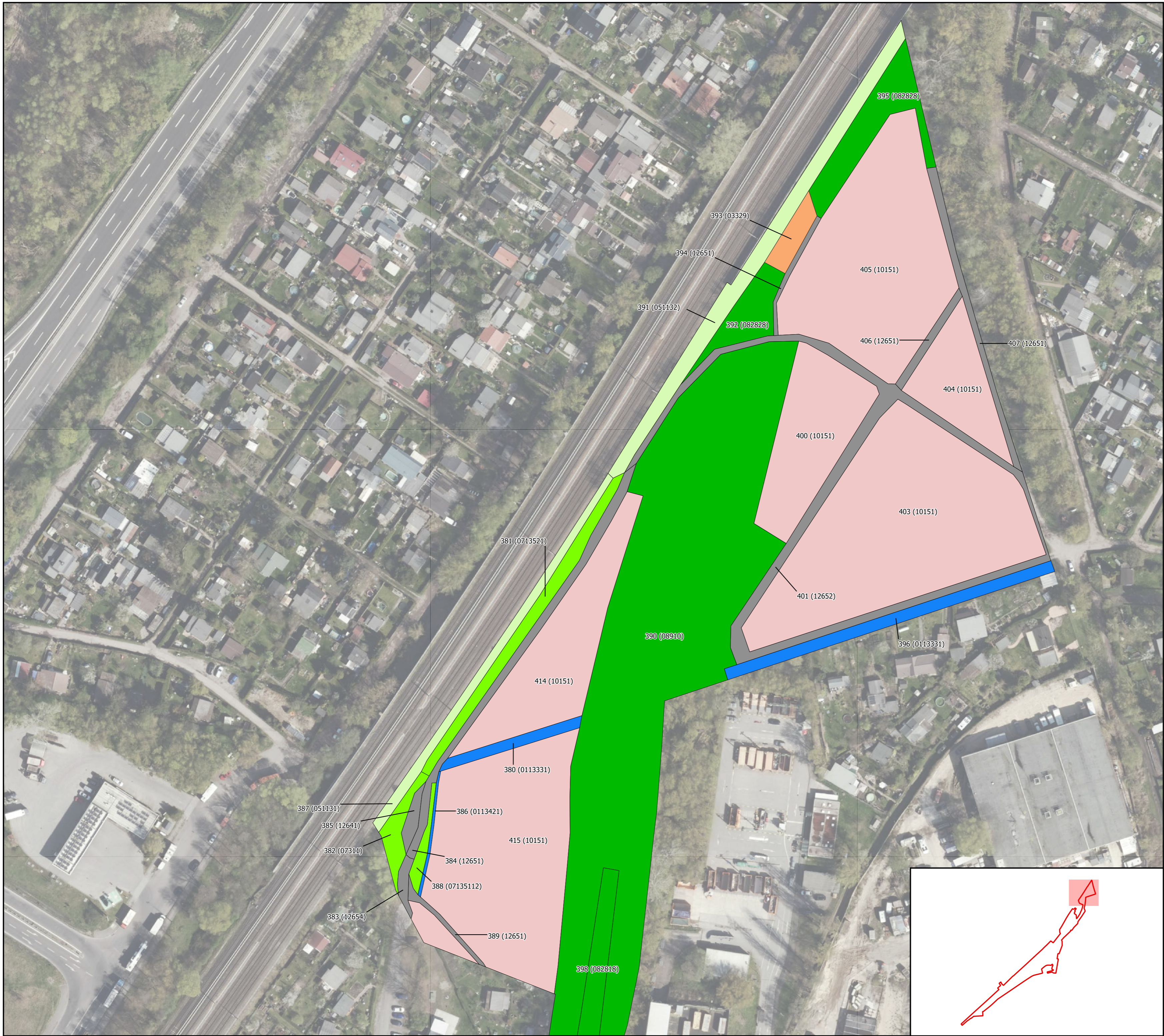
298 (032492) ID / Erfassungsnummer (Biotopcode)

299 (022115) ID / Erfassungsnummer (Biotopcode, gesetzlich geschütztes Biotop)

Detaillierte Biototypen-Bezeichnungen der Biotopcodes sind der Tabelle zur Karte zu entnehmen.



Vorhaben		Pankower Tor	
Plantitel		Biotopkartierung	
Auftraggeber Krieger Projektentwicklung GmbH Am Rondell 1 12529 Schönefeld	Plangrundlage	Geoportal Berlin / TrueDOP20RGBI 23	
	Projekt-Nr.	23-004G	
	Karten-Nr.	6/7	
Bearbeitung Natur+Text GmbH Friedensallee 21 15834 Rangsdorf Tel.: 033708/ 920114 info@naturundtext.de	Format	DIN A2	
	Bearbeitet	21.11.2023	JKr
	Gezeichnet	21.11.2023	JKr
	Geprüft		Noe
1:1.000			



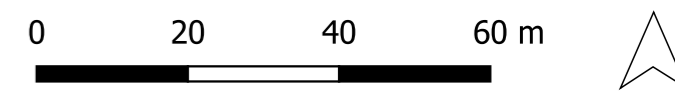
**Legende**

- Fließgewässer
- Ruderalfluren
- Feucht- u. Frischgrünland, Zier- u. Trittrassen
- Gebüsche, Baumreihen u. Baumgruppen
- Wälder u. Forsten
- Haus- u. Kleingarten
- Verkehrsflächen

298 (032492) ID / Erfassungsnummer (Biotopcode)

299 (022115) ID / Erfassungsnummer (Biotopcode, gesetzlich geschütztes Biotop)

Detaillierte Biototypen-Bezeichnungen der Biotopcodes sind der Tabelle zur Karte zu entnehmen.



Vorhaben		Pankower Tor	
Plantitel		Biotopkartierung	
Auftraggeber Krieger Projektentwicklung GmbH Am Rondell 1 12529 Schönefeld	Plangrundlage	Geoportal Berlin / TrueDOP20RGBI 23	
	Projekt-Nr.	23-004G	
	Karten-Nr.	7/7	
Bearbeitung Natur+Text GmbH Friedensallee 21 15834 Rangsdorf Tel.: 033708/ 920114 info@naturundtext.de	Format	DIN A2	
	Bearbeitet	21.11.2023	JKr
	Gezeichnet	21.11.2023	JKr
	Geprüft		Noe
1:1.000			