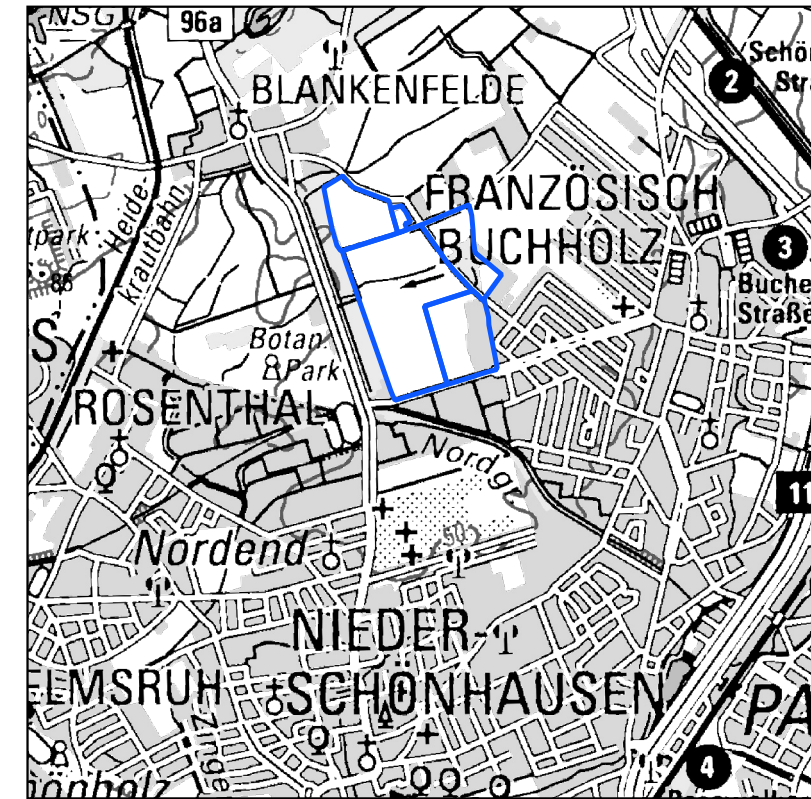
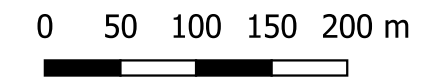




- Untersuchungsgebiet (UG)
- Habitatbäume mit ID

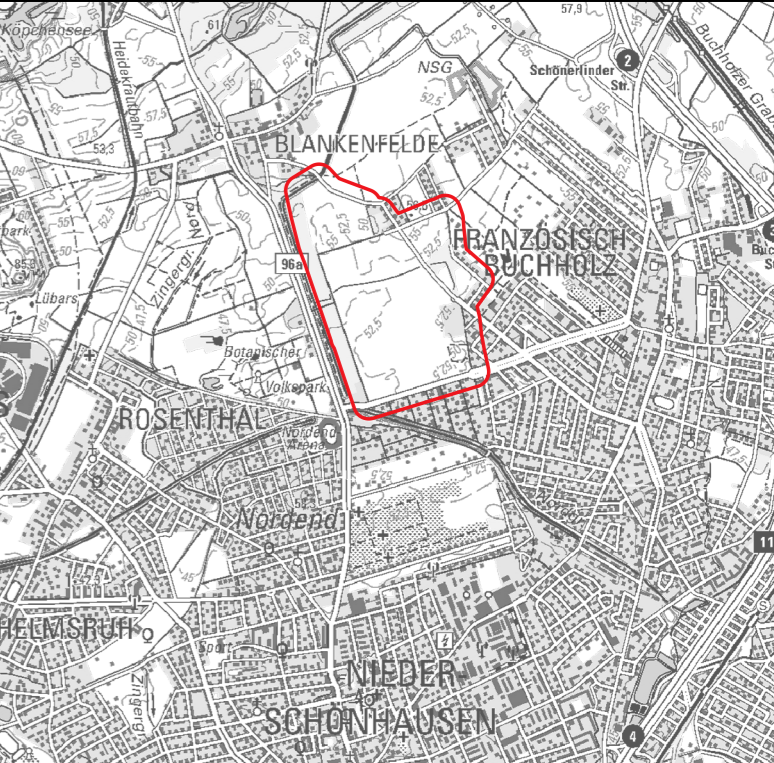


Vorhaben		Elisabeth-Aue	
Plantitel		Habitatbaumkartierung	
Auftraggeber Entwicklungsgesellschaft Elisabeth-Aue GmbH (EGE)	Plangrundlage	DOP20c und TK50 © GeoBasis-DE/LGB, dl-de/by-2-0	
	Projekt-Nr.	25-008G	
	Karten-Nr.	1/1	
	Format	DIN A 3	
Bearbeitung Natur+Text GmbH Friedensallee 21 15834 Rangsdorf Tel. 033708 / 20431 info@naturundtext.de	Bearbeitet	01.07.2025	Ro
	Gezeichnet	01.10.2025	Ro
	Geprüft	21.07.2025	Hin
		1:5.000	



- Legende**
- ungefährdete Art oder Vorwarnlistenart (D/BE)
 - Rote-Liste-Art (D/BE)
 - Anhang-I-Art
 - Plangebiet
 - Untersuchungsgebiet Brutvögel 100m Puffer

- | | |
|---------------------|---------------------|
| A Amsel | K Kohlmeise |
| Ba Bachstelze | Ku Kuckuck |
| Bm Blaumeise | Mb Mäusebussard |
| Hä Bluthänfling | Mg Mönchsgrasmücke |
| B Buchfink | N Nachtigall |
| Bs Buntspecht | Nk Nebelkrähe |
| Dg Dorngrasmücke | Nt Neuntöter |
| Ei Eichelhäher | P Pirol |
| E Elster | Rt Ringeltaube |
| Fl Feldlerche | R Rotkehlchen |
| Gb Gartenbaumläufer | St Schafstelze |
| Gr Gartenrotschwanz | Sm Schwanzmeise |
| Gp Gelbspötter | Swk Schwarzkehlchen |
| G Goldammer | Sd Singdrossel |
| Ga Graumammer | Sp Sperber |
| Gf Grünfink | S Star |
| Gü Grünspecht | Sti Stieglitz |
| Hr Hausrotschwanz | Sto Stockente |
| H Haussperling | Sum Sumpffmeise |
| Fa Jagdfasan | Su Sumpfrohrsänger |
| Kg Klappergrasmücke | T Teichrohrsänger |
| | Z Zaunkönig |
| | Zi Zilpzalp |



Vorhaben		Elisabethhau	
Plantitel		Brutvogel-Revierkartierung	
Auftraggeber Entwicklungsgesellschaft Elisabeth-Aue GmbH	Plangrundlage	DOP20c © govdata.de/dl-de/zero-2-0	
	Projekt-Nr.	25-008G	
	Karten-Nr.	1/1	
	Format	DIN A2	
Bearbeitung Natur+Text GmbH Friedensallee 21 15834 Rangsdorf Tel. 033708 / 20431 info@naturundtext.de	Bearbeitet	23.07.2025	Ha
	Gezeichnet	23.07.2025	Ha
	Geprüft	23.07.2025	And
	1:4.200		



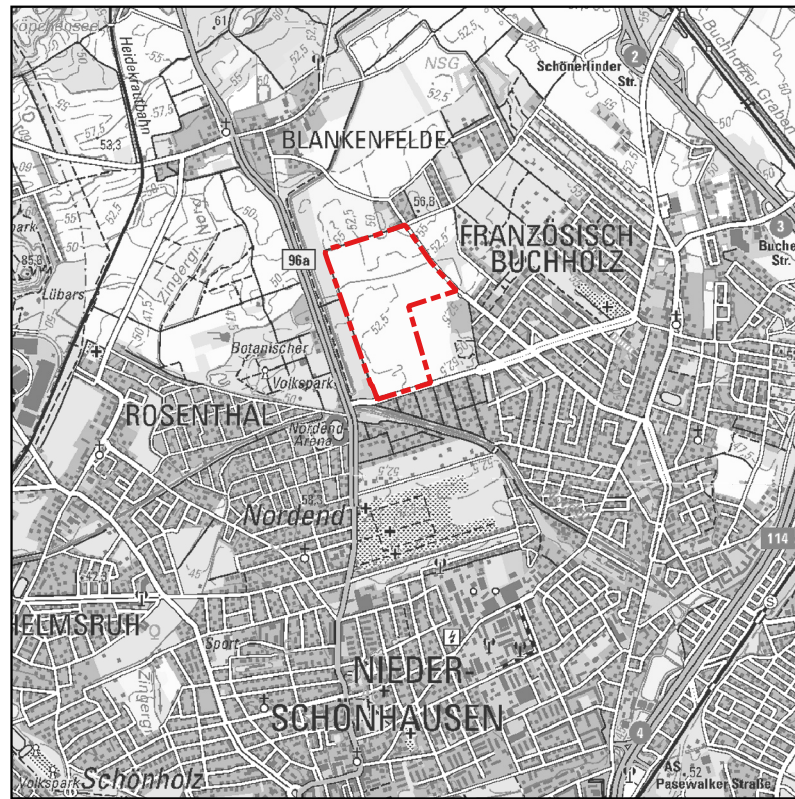
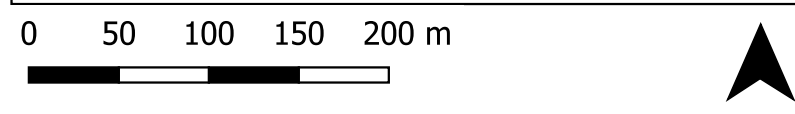


Legende Reptiliennachweise Zauneidechse Waldeidechse möglicher Transferlebensraum (1.TP) Zauneidechsenhabitat (1.TP) Untersuchungsgebiet	Vorhaben Elisabeth-Aue Bauabschnitt 1									
	Plantitel Zauneidechsenhabitat									
	Auftraggeber Entwicklungsgesellschaft Elisabeth-Aue GmbH	Plangrundlage DOP20© govdata/dl-de/zero-2-0 Projekt-Nr. 25-008G Karten-Nr. 1/1								
	Bearbeitung Natur+Text GmbH Friedensallee 21 15834 Rangsdorf Tel. 033708 / 20431 info@naturundtext.de	<table border="1"> <tr> <td>Bearbeitet</td> <td>08.12.2025</td> <td>Fr</td> </tr> <tr> <td>Gezeichnet</td> <td>08.12.2025</td> <td>Ha</td> </tr> <tr> <td>Geprüft</td> <td>08.12.2025</td> <td>Ro</td> </tr> </table>	Bearbeitet	08.12.2025	Fr	Gezeichnet	08.12.2025	Ha	Geprüft	08.12.2025
Bearbeitet	08.12.2025	Fr								
Gezeichnet	08.12.2025	Ha								
Geprüft	08.12.2025	Ro								
0 100 200 m 										
		1:8.000								



Tagschmetterlinge und Heuschrecken

Untersuchungsgebiet (UG)
 Probeflächen



Vorhaben		Elisabethhau	
Plantitel		Tagschmetterlinge und Heuschrecken Probeflächen	
Auftraggeber Entwicklungsgesellschaft Elisabeth-Aue GmbH (EGE)	Plangrundlage	DOP20c und TK50 © GeoBasis-DE/LGB, dl-de/by-2-0	
	Projekt-Nr.	25-008G	
	Karten-Nr.	1/1	
	Format	DIN A 3	
Bearbeitung Natur+Text GmbH Friedensallee 21 15834 Rangsdorf Tel. 033708 / 20431 info@naturundtext.de	Bearbeitet	07.10.2025	Rö
	Gezeichnet	07.10.2025	Rö
	Geprüft	08.10.2025	Hin
		1:4.200	



Schmetterlinge - Wirtspflanzen

Großer Feuerfalter

- *Rumex crispus/ obtusifolius* Einzelpflanze

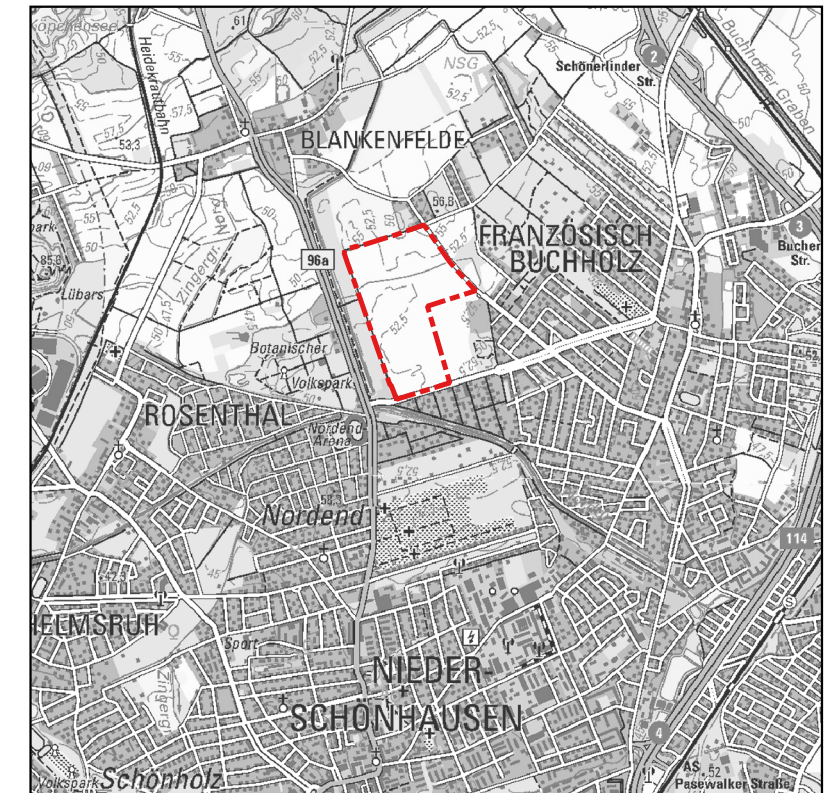

Nachtkerzenschwärmer

- *Oenothera biennis* Einzelpflanze
- *Oenothera biennis* Kleiner Bestand (2-10 Expl.)

Weitere Signaturen

- ▭ Untersuchungsgebiet (UG)

0 50 100 150 200 m



Vorhaben		Elisabethhau	
Plantitel		Schmetterlinge - Wirtspflanzen	
Auftraggeber Entwicklungsgesellschaft Elisabeth-Aue GmbH (EGE)	Plangrundlage	DOP20c und TK50 © GeoBasis-DE/LGB, dl-de/by-2-0	
	Projekt-Nr.	25-008G	
	Karten-Nr.	1/1	
	Format	DIN A 3	
Bearbeitung Natur+Text GmbH Friedensallee 21 15834 Rangsdorf Tel. 033708 / 20431 info@naturundtext.de	Bearbeitet	07.10.2025	Rö
	Gezeichnet	07.10.2025	Rö
	Geprüft	08.10.2025	Hin
		1:5.000	

